



RECUEIL DES FICHES DE SYNTHESE TERRAIN

Réalisation d'un schéma directeur de mise en valeur et d'accueil du public en mangrove – Fiches terrain

Mai 2021

CONSERVATOIRE DU LITTORAL



CLIENT : CONSERVATOIRE DU LITTORAL

COORDONNÉES	Corderie Royale CS 10137 17306 Rochefort cedex Tél. : 05 46 84 72 50
INTERLOCUTEUR	Madame Marie Michelle MOREAU Tél. : 05 96 53 59 24 E-mail : martinique@conservatoire-du-littoral.fr

CREOCEAN

COORDONNÉES	Agence CREOCEAN Antilles-Guyane MBE 106 Mangot Vulcin 97288 Le Lamentin cedex 2 Fax : 05.90.26.57.82 E-mail : caraibes@creocean.fr
INTERLOCUTEUR	Madame Béatrice DE GAULEJAC Tél. : (+596) 696278230 E-mail : degaulejac@creocean.fr

RECUEIL DES ENTRETIENS

TITRE	Réalisation d'un schéma directeur de mise en valeur et d'accueil du public en mangrove – Fiches terrain
N° DE COMMANDE	2019M34
NOMBRE DE PAGES TOTAL	63

VERSION

RÉFÉRENCE	VERSION	DATE	REDACTEURS	STRUCTURES
200612	V1	12/05/2021	B. DE GAULEJAC M. HERTEMAN T. BOUCHER A. PETERMAN	CREOCEAN N&DEVELOP ADDUAM ADDUAM







Sommaire

1. ZONE 1 – GENIPA	6
1.1. Site Mangle 1.....	6
1.2. Site Mangle 2.....	7
1.3. Site Mangle 3.....	8
1.4. Site Morne Cabri	9
1.5. Site Canal Cocotte.....	10
1.6. Site Chemin des Mangles	11
1.7. Site Genipa.....	12
1.8. Site La poterie.....	13
1.9. Site Vatable	14
1.10. Site Baie de Genipa	15
2. ZONE 2 – SUD	16
2.1. Site O'Mullane Etang.....	16
2.2. Site O'Mullane Pont.....	17
2.3. Site Taupinière.....	18
2.4. Site Trois Rivières	19
2.5. Site Désert.....	20
2.6. Site Trou au Diable	21
2.7. Site Rivière Pilote	22
2.8. Site Ilet Duprey	23
2.9. Site Baie du Marin.....	24
2.10. Site Canal O'Neil	25
2.11. Site Pointe Cayot	26
2.12. Site Belfond.....	27
2.13. Site Pointe Marin.....	28
2.14. Site Anse Meunier	29
2.15. Site Etang des Salines	30
2.16. Site Anse Trabaud	31
2.17. Site Baie des Anglais	32
2.18. Site Cap Chevalier	33
2.19. Site Cap Macré.....	34
2.20. Site Baie de Céron	35




3. ZONE 3 – ATLANTIQUE.....	36
3.1. Site Pointe Melon.....	36
3.2. Site Trou Terre	37
3.3. Site Marlet 1	38
3.4. Site Marlet 2	39
3.5. Site Hyacinthe.....	40
3.6. Site Sainte Pée.....	41
3.7. Site Pointe la Rose	42
3.8. Site Mansarde Ransé.....	43
3.9. Site Le Môle.....	44
3.10. Site Presqu'île	45
3.11. Site Frégate	46
3.12. Site Baie du Simon	47
3.13. Site Sans Soucis.....	48
3.14. Site Trou Cochon.....	49
3.15. Site Baie Du Vauclin.....	50
3.16. Site Massy Massy	51
3.17. Site Paquemar.....	52
3.18. Site Massel	53
ZONE 4 – CARAVELLE.....	54
4.1 Site Beauséjour	54
4.2 Site Fond Cérémaux	55
4.3 Site Anse Belune	56
4.4 Site Spoutourne.....	57
4.5 Site Galion Lacustre	58
4.6 Site Galion Miroir	59
4.7 Site Baie Du Trésor.....	60
4.8 Site Vierge des Marins	61
4.9 Site Petit Galion	62

1. ZONE 1 – GENIPA



1.1. Site Mangle 1

ZONE 1 GENIPA		Le Lamentin	Fiche de Synthèse	   
Site	Mangle 1	Station		
Date	25/11/2020	n°1.1		
				
				
Synthèse écologique :				
<p>Exutoire de la Rivière Gondeau rendu rectiligne à la suite d'opération(s) de curage, aménagé d'un pont (il y a ± 10 ans). L'arrivée d'eau douce massive en arrière mangrove semble avoir entraîné l'expansion d'une zone découverte, envahie ensuite par une EEE (Herbe de Guinée). Quelques émergents ont pu être observés (<i>Rhizophora mangle</i>). Zone de mangrove avec de la régénération spontanée en lisière (<i>Avicennia germinans</i>). Site très impacté par le remblaiement, avec un bras de rivière transformé, qui forme des méandres en amont, qui pourrait être impacté par de possibles comblements à termes. Dommage car potentiel ZH fort. Il serait intéressant d'en faire une belle ZH connectée à la rivière.</p>				
Synthèse paysagère :				
Unité paysagère : Baie de Fort-de-France				
Séquence paysagère n°3 : De la Pointe des Sables à Pointe Duchaxel				
Intérêts paysagers :				
<ul style="list-style-type: none">- frange de mangrove relictuelle, localisée à l'arrière de zones d'activités (Acajou-Californie, Mangles), remplacée par un paysage de savane gorgée d'eau.- située à l'exutoire de la rivière Gondeau, ce site fait partie du nord du massif de la grande mangrove de la Cohé du Lamentin. Cette mangrove possède une forte valeur d'espace vert en zone suburbaine et constitue une coupure verte essentielle du point de vue paysager.				
Faiblesses / points de vigilance :				
<ul style="list-style-type: none">- image désolante de la mangrove qui dépérit avec des grands sujets de palétuviers rouges recouverts de lianes ; image dévalorisante des franges dégradées de la zone d'activités des Mangles.- mangrove peu accessible si ce n'est par la mer et en remontant la rivière.- forte diminution de la qualité paysagère due aux nombreuses pressions (artificialisation, remblais, pollutions diverses, eaux de ruissellement importantes, travaux de drainage de la rivière).- mangrove coupée de sa Trame Verte et Bleue originelle par l'urbanisation et la limite très dure de la route A1.				
Sensibilité paysagère : paysage très sensible sous pressions				
Valeur paysagère : paysage d'intérêt local				
Synthèse équipements existants :				
RAS				
Recommandations :				
Niveau d'intervention :				
<ul style="list-style-type: none">*Requalification du Site : Oui, si volonté d'entrée sur le chemin dans le cadre de sentier littoral (CACEM/Réciprocité).*Volonté de préservation écologique du site est FAIBLE mais intéressant pour la régénération au niveau des méandres du bras de rivière en zone humide (eau douce).*L'intérêt particulier du site pourrait être l'arrivée du canal.*Préconisation : rétablissement d'une connexion Zone Humide - Rivière.				





1.2. Site Mangle 2

ZONE 1 GENIPA		Le Lamentin	Fiche de Synthèse	
Site	Mangle 2	Station		
Date	25/11/2020	n°1.2		
				
Synthèse écologique : Après avoir traversé une zone de savane sur sol hydromorphe (<i>Ludwigia octovalvis</i> , <i>Commelina diffusa</i>), présence d'une mangrove et arrière mangrove luxuriante à <i>Avicennia germinans</i> dominant avec de grands individus (15m), présence entre autre de <i>Rizophora mangle</i> associés à d'autres espèces: <i>Acrostichum aureum</i> (typique arrière mangrove), <i>Paulinnia pinnata</i> (non spécifique à l'arrière mangrove mais plutôt aux savanes). Riche en avifaune. Le potentiel paysager y est très intéressant. Menacée par les écoulements des eaux douces provenant du bassin versant en amont, la régénération naturelle de la mangrove est limitée voir stoppée par l'invasion de l'Herbe de Guinée et autre EEE lianescente. Présence de grands fromagers, Typha, Cyperus, graminées, odonnates, papillons. Zone de reboisement (mangles médailles) par ONF avec présence de tuteurs mais très enherbée faisant suite à mesures compensatoires (CACEM/CTM).				
Synthèse paysagère : Unité paysagère : Baie de Fort-de-France Séquence paysagère n°3 : De la Pointe des Sables à Pointe Duchaxel Intérêts paysagers : <ul style="list-style-type: none">- arrière mangrove, localisée en frange de la zone d'activités des Mangles, avec une grande richesse végétale. Actuellement, l'ONF y plante des mangles médailles.- ce site fait partie du nord du massif de la grande mangrove de la Cohé du Lamentin. Cette mangrove est classée en Zones Importantes pour la Conservation des Oiseaux (ZICO). Elle présente une forte valeur d'espace vert en zone suburbaine et constitue une coupure verte essentielle.- paysage avec des allures mystiques (lianes / liserons qui envahissent les arbres) et renvoyant une image d'exubérance végétale type jungle.- intérêt paysager peu important mais à valoriser dans le cadre de futur projet « Réciprocité». Faiblesses / points de vigilance : <ul style="list-style-type: none">- bruits des voitures et de la zone d'activités très présents.- arrière des façades de bâtiments d'activités peu soignée et clôtures dévalorisantes.- transition non travaillée matérialisée par un remblai. Sensibilité paysagère : paysage très sensible sous pressions Valeur paysagère : paysage d'intérêt local				
Synthèse équipements existants : RAS				
Recommandations : Nettoyage urgent des ordures empilées (sachets, bouteilles, plastiques..), surtout au niveau d'un rejet pluvial				
Niveau d'intervention : *Projet de sentier (cf. Atelier des territoires, CACEM et Ville du Lamentin) entre Mangles (1) et Mangles (3), permettrait peut-être de limiter les projets de remblais. *Préservation du site : site sensible car urbanisé, zone à protéger (rôle épurateur), car juxtaposée au projet de la réserve naturelle de Génipa.				




1.3. Site Mangle 3

ZONE 1 GENIPA	Le Lamentin	Fiche de Synthèse	
Site	Mangle 3		
Date	25/11/2020		
			
Synthèse écologique : En amont de la mangrove s'étend une vaste zone de savane sur sol hydromorphe dominée par <i>Urochloa maxima</i> (herbe de Guinée). Le dénivelé entre le sol de la savane et le sol construit est environ de 1,5 à 2,0 m. La partie nord est plutôt un terrain vague (pâturage) bordé d'une lisière de forêt à plantes rudérales (<i>Ipomoea tiliacea</i> , <i>Mimosa sp</i>). Le sol est trempé, de couleur gris à noir, substrat très meuble (impossibilité de marcher à l'intérieur). Une forte odeur d'hydrocarbures a été constatée. Rivière avec eau turbide, proximité d'un garage. Un bon potentiel de marche sentier rando. Equipe de l'ONF passe régulièrement : ± 6 mois (dès qu'il y a des lianes). Présence projet replantation mangle médailles par l'ONF pour mesures compensatoires du TCSP. Histoire et dynamique du site intéressante (Cyclones (DEAN): grands arbres tombés - dynamique de la végétation, compensation écologique, mg perdue, savane..			
Synthèse paysagère : Unité paysagère : Baie de Fort-de-France Séquence paysagère n°3 : De la Pointe des Sables à Pointe Duchaxel Intérêts paysagers : <ul style="list-style-type: none"> - paysage ouvert de savane gorgée d'eau en partie replanté et entretenu par l'ONF ; offrant un panorama sur la mangrove de la Cohé du Lamentin en arrière plan. - ce site fait partie du nord du massif de la grande mangrove de la Cohé du Lamentin. Cette dernière présente une forte valeur d'espace vert en zone suburbaine et constitue une coupure verte essentielle du point de vue paysager. - dynamique paysagère du site intéressante à raconter : arrachage après le cyclone Dean, reconquête végétale par une savane herbacée, replantation par l'ONF en Mangles médailles. Faiblesses / points de vigilance : <ul style="list-style-type: none"> - fortes menaces et pressions sur la mangrove de la Cohé du Lamentin en général (pollutions industrielles et agricoles, pollutions visuelles, perturbations hydrologiques, destruction et dégradations). - présence d'une ravine non mise en valeur. Sensibilité paysagère : paysage très sensible sous pressions Valeur paysagère : paysage d'intérêt local			
Synthèse équipements existants : RAS			
Recommandations :			
Niveau d'intervention : <ul style="list-style-type: none"> *Requalification: possible à imaginer. Dans ce cas, mettre des panneaux sur les dynamiques paysagères liées aux moteurs Anthropiques, Ecologiques et climatiques (cyclones, ex Dean). *Préservation du site : site sensible car urbanisé, zone à protéger (rôle épurateur), car juxtaposé au projet de la réserve naturelle de Génipa 			








1.4. Site Morne Cabri

ZONE 1 GENIPA		Le Lamentin	Fiche de Synthèse		
Site	Morne Cabri	Station			
Date	25/11/2020	n°1.4			
					
					
Synthèse écologique : Mangrove dominée par <i>Rizophora mangle</i> en très bon état. Présence de diversité de crabes : ++ et abondance : ++. Intérêt particulier de ce site : la présence en amont du parcours de santé qui amène à la mangrove, le point de vue sur le bras de mer et enfin le four à chaux.					
Synthèse paysagère : Unité paysagère : Baie de Fort-de-France Séquence paysagère n°2 : De la Pointe des Sables à Pointe Duchaxel Intérêts paysagers : <ul style="list-style-type: none">- valeur d'espace vert en zone suburbaine : parc de loisir et parcours santé.- très belle découverte, par un parcours en platelage, de l'univers étrange des racines échasses de palétuviers rouges.- présence de patrimoine bâti : ruines de hangar à sucre et vestiges de four à chaux.- vue panoramique, depuis le ponton du belvédère, sur le bras de mer avec un tout petit îlot de mangrove et sur la rivière Lézarde canalisée, ponctuée d'abris de chasse. Faiblesses / points de vigilance : <ul style="list-style-type: none">- panneaux et parcours sportif vieillissants ; platelage abîmé.- la route d'accès au Morne Cabri crée une coupure importante dans la mangrove de la Cohé du Lamentin divisant le grand site en deux massifs : la mangrove de l'exutoire de la rivière Longuevilliers au Nord et la mangrove du Morne Cabri au Sud. Sensibilité paysagère : paysage très sensible sous pressions Valeur paysagère : paysage remarquable					
Synthèse équipements existants : Un très beau platelage en très mauvais état dont l'accès est actuellement interdit : à réhabiliter pour permettre à nouveau un accès au cœur d'un parcours exceptionnel - Des panneaux de lecture paysage pourraient être installés, un banc en bord de canal serait bienvenu					
Recommandations :					
Niveau d'intervention : *Communication : mise en place de panneau de lecture du paysage pour aider à se situer et à apprendre à lire le paysage. *Gestion : réparation et entretien du platelage pour l'accès à la mangrove et au point de vue. Proposer la mise en place d'un banc au point de vue.					







1.5. Site Canal Cocotte

ZONE 1 GENIPA		Ducos	Fiche de Synthèse		
Site	Canal Cocotte	Station			
Date	25/11/2020	n°1.5			
					
Synthèse écologique : Le canal Cocotte est bordé par une mangrove à <i>R. mangle</i> . Il a été artificialisé pour amener l'argile qui se trouvait en amont jusqu'au village de la poterie (selon Guide). L'entrée par la mer du canal est balisée (visible pour kayak). Hydrologie : à l'entrée du canal salinité = 0 ‰, eau noirâtre riche en matière organique (ou hydrocarbure ? à analyser). Faune : Moins d'oiseaux car beaucoup de passage (jet ski + de 3 nds). Présence d' <i>aratus pisonii</i> (crabe jaune).					
Synthèse paysagère : Unité paysagère : Baie de Fort-de-France Séquence paysagère n°2 : De le Pointe Duchaxel à la Poterie Intérêts paysagers : <ul style="list-style-type: none">- mangrove à très forte valeur écologique avec une grande qualité des habitats forestiers ; appartenant de façon plus large à l'ensemble paysager des mangroves de la Baie de Génipa.- paysage culturel à faire connaître, lié à la création des canaux et à la présence pittoresque du monde de la petite pêche.- perspective d'eau d'une grande esthétique, impression forte de nature avec les remparts verts formés par les palétuviers rouges. Faiblesses / points de vigilance : <ul style="list-style-type: none">- pollution sonore liée aux nombreux passages de jets ski ; pollution olfactives et visuelles (déchets).- fortes menaces (pollutions agricoles et urbaines ; perturbations hydrographiques).- absence de transition avec le paysage agricole pour les deux grands massifs de mangrove de part et d'autre du canal. Sensibilité paysagère : paysage très sensible sous pressions Valeur paysagère : paysage emblématique					
Synthèse équipements existants : Carbet, poubelles - Prévoir des toilettes et des douches ?					
Recommandations :					
Niveau d'intervention : *Communication : renforcer la signalétique routière *Gestion : toilettes et douche pour s'adapter à la forte affluence sur le site					






1.6. Site Chemin des Mangles

ZONE 1 GENIPA		Ducos	Fiche de Synthèse	   
Site	Chemin des Mangles	Station		
Date	25/11/2020	n°1.6		
				
Synthèse écologique :				
<p>Belle zone de coeur de mangrove à <i>Avicennia germinans</i> avec des individus agés, arbustes et plantules démontrant une belle dynamique forestière du fonctionnement de cet écosystème.</p> <p>Intérêt écologique: préservation. Ballade à pied uniquement en longeant la mangrove par un chemin, permettant une observation de la mangrove forestière, tout en préservant le milieu (éviter le bruit, les moteurs, la surfréquentation).</p>				
Synthèse paysagère :				
<p>Unité paysagère : Baie de Fort-de-France</p> <p>Séquence paysagère n°2 : De le Pointe Duchaxel à la Poterie</p> <p>Intérêts paysagers :</p> <ul style="list-style-type: none">- mangrove arborescente haute de l'exutoire de la rivière Pierre, appartenant plus largement à l'ensemble des mangroves de la Baie de Génipa.- beau graphisme des sous-bois de palétuviers noirs, aux troncs denses, serrés et minces avec un sol tapissé de pneumatophores ; quelques sujets remarquables.- présence caractéristique en lisière de grandes fougères dorées et de poiriers-pays. <p>Faiblesses / points de vigilance :</p> <ul style="list-style-type: none">- nombreuses menaces (pollutions diverses et perturbations hydrologiques)- route d'accès qui a sectionné la frange arrière de la mangrove.- absence de transition avec le paysage agricole dominé par la canne à sucre.- pressions d'urbanisation liées à l'extension du quartier du Canal le long de la route. <p>Sensibilité paysagère : paysage très sensible sous pressions</p> <p>Valeur paysagère : paysage d'intérêt local</p>				
Synthèse équipements existants :				
RAS				
Recommandations :				
Niveau d'intervention :				
<p>Communication : panneaux axés sur le mécanisme de la respiration (pneumatophores) des <i>Avicennia germinans</i> et souligner l'intérêt graphique du lieu.</p>				






1.7. Site Genipa

ZONE 1 GENIPA		Ducos	Fiche de Synthèse				
Site	Genipa	Station					
Date	25/11/2020	n°1.7					
							
Synthèse écologique : La lisière observée sur ce site ne semble pas en bon état. Les palétuviers sont envahis par des rudérales et des EEE. L'eau stagne de l'autre côté du merlon.							
Synthèse paysagère : Unité paysagère : Baie de Fort-de-France Séquence paysagère n°2 : De la Pointe Duchaxel à la Poterie Intérêts paysagers : <ul style="list-style-type: none">- paysage d'arrière mangrove (une centaine de mètres) composé de bois, de fourrés, de plantes rudérales et de lianes.- bordure suburbaine du grand massif de mangrove de Génipa compris entre la rivière de la Manche et le canal de Petit Bourg ; il comprend deux amples miroirs de chasse.- paysage culturel élargi à faire connaître avec l'histoire de l'ancienne usine de Petit Bourg (Rhumerie, Sucrierie) ; les rails de chemin de fer ; la création des canaux. Faiblesses / points de vigilance : <ul style="list-style-type: none">- un remblai sépare le super marché du paysage d'arrière mangrove.- dépassement des limites par l'urbanisation : la route N5 aurait dû constituer une limite construite à ne pas dépasser.- absence de transition du massif de mangrove avec le paysage agricole dominé par la canne à sucre. Sensibilité paysagère : paysage très sensible sous pressions Valeur paysagère : paysage d'intérêt local							
Synthèse équipements existants : RAS							
Recommandations :							
Niveau d'intervention : Gestion : préservation du rôle écologique. Préservation du site: Site sensible car urbanisé, zone à protéger (rôle épurateur), voir projet de la réserve naturelle de Génipa.							




1.8. Site La poterie

ZONE 1 GENIPA		Trois Ilets	Fiche de Synthèse		creocean Environnement & océanographie	 AGENCE DE DEVELOPPEMENT DURABLE D'URBANISME ET D'AMENAGEMENT DE MARTINIQUE	 Délégation Outre-mer Antenne Martinique
Site	La poterie	Station					
Date	25/11/2020	n°1.8					
							
Synthèse écologique : Frange de mangrove en front de mer composée essentiellement de <i>Rizophora mangle</i> , en bon état apparemment. Rôle de protection du trait de côte, de nurserie pour des espèces marines.							
Synthèse paysagère : Unité paysagère : Baie de Fort-de-France Séquence paysagère n°1 : De la Poterie à la Pointe du Bout Intérêts paysagers : <ul style="list-style-type: none">- mangrove entourant une presqu'île à haute valeur culturelle pour l'histoire de son paysage (poterie et exploitation de l'argile).- site de la Poterie d'une grande originalité (à découvrir depuis le ciel) : complémentarité riche entre les anciens trous d'extraction, créant des miroirs d'eau à ciel ouvert, et les lisières de mangrove.- déclinaison paysagère de qualité : frange de palétuviers rouges à l'interface terre-mer puis mangrove composée de palétuviers noirs et blancs en mélange avec les palétuviers rouges.- site intéressant à percevoir depuis la mer ; offrant un large panorama sur la baie de Génipa avec le Gros îlet.- esthétique forte des couleurs : rouges des sols et des tessons de terre cuite avec les verts francs des palétuviers. Faiblesses / points de vigilance : <ul style="list-style-type: none">- pressions touristiques à surveiller Sensibilité paysagère : paysage sensible exposé Valeur paysagère : paysage remarquable							
Synthèse équipements existants : Panneau à refaire, dégradé - des poubelles sont présentes							
Recommandations :							
Niveau d'intervention : Communication : refaire un panneau à propos de la mangrove et du patrimoine historique du site.							

1.9. Site Vatable







ZONE 1 GENIPA		Trois Ilets	Fiche de Synthèse	   	
Site	Vatable	Station			
Date	25/11/2020	n°1.9			
Synthèse écologique : Frange de mangrove en front de mer longeant le sentier, composée essentiellement de <i>Rizophora mangle</i> , en bon état apparemment. Présence de nombreuses espèces de crabes et d'oiseaux. Rôle de protection du trait de côte, de nurserie pour espèces marines. Présence de la maison de la Mangrove, d'un platelage et de sentier qui longe la mangrove.					
Synthèse paysagère : Unité paysagère : Baie de Fort-de-France Séquence paysagère n°1 : De la Poterie à la Pointe du Bout Intérêts paysagers : - 1er site, la forêt Vatable, site aménagé permettant de découvrir la mangrove avec des points de vue divers : en surplomb le long du sentier littoral ; en immersion dans l'ambiance forestière en empruntant le platelage ; à fleur d'eau avec des vues sur la mangrove frangeante depuis la Pointe Vatable. - 2ème site, la rivière Vatable, massif de mangrove se développant dans l'estuaire et à l'embouchure de la rivière Vatable. Paysage emblématique de mangrove rivulaire avec le spectacle des racines échasses ; perspective sur la baie de Fort-de-France ; présence patrimoniale du Musée de la Canne. - sites avec une forte valeur pédagogique et récréative (découverte à pied ou en kayak). Faiblesses / points de vigilance : - forte fréquentation à surveiller Sensibilité paysagère : paysage sensible exposé Valeur paysagère : paysage emblématique					
Synthèse équipements existants : Site extrêmement bien équipé, le seul accessible aux handicapés, situé en bord de route. Maison de la mangrove, toilettes, platelage, panneaux d'informations, amphithéâtre, chemins					
Recommandations : Attention au texte affiché sur un panneau : il y aurait une erreur sur la description d'un palétuvier. Tous les palétuviers font des fruits. A vérifier.					
Niveau d'intervention : RAS - Site équipé et fonctionnel - A valoriser dans le cadre d'une approche globale					

1.10. Site Baie de Genipa




ZONE 1 GENIPA		Baie de FDF	Fiche de Synthèse	
Site	Baie de Genipa	Station		
Date	25/11/2020	n°1.10		
				
Synthèse écologique : La Baie de Génipa abrite la plus grande étendue de mangrove de Martinique d'un seul tenant (1200ha). Sa richesse faunistique et floristique est connue et reconnue, très importante, si bien que le projet de classement en réserve naturelle est en cours.				
Synthèse paysagère : Unité paysagère : Baie de Fort-de-France Séquence paysagère n°2 : De la Pointe du Chanel à la Poterie Intérêts paysagers : <ul style="list-style-type: none">- grand massif de mangrove au Sud-Est de la Baie de Génipa, entre Canal Petit Bourg et la Pointe de la Poterie, participant à la beauté du paysage littoral.- paysage exceptionnel par son amplitude, la maturité de ses peuplements et les réseaux d'eau qui le traversent ; faisant partie intégrante du patrimoine paysager de la Martinique.- diversité paysagère très intéressante de la Baie de Génipa en général : mangrove de bords de canaux, forêts galeries des rivières (beaux méandres de la rivière Salée), bordure littorale de mangrove estuarienne, îlets et mornes entourés de mangrove, pointes et presqu'îles ceinturées de mangrove.- présence de vestiges amérindiens sur le Petit îlet. Faiblesses / points de vigilance : <ul style="list-style-type: none">- mangrove avec accès terrestre rare, valorisation éco-touristique par la mer à encadrer.- paysage détruit en grande partie par l'avancée des cultures de canne (entre le canal Petit Bourg et la rivière Salée).- pressions d'urbanisation et dépassement de la limite construite de la route N5 par le quartier Lafayette et le cimetière.- dynamique paysagère naturelle contrariée par l'entretien des miroirs de chasse. Sensibilité paysagère : paysage hyper-sensible sensible sous pressions Valeur paysagère : paysage exceptionnel				
Synthèse équipements existants : Petit Ilet : lieu de halte des prestataires écotouristiques avant la remontée de la rivière salée : ponton, bancs, tables, carbets, toilettes sèches.				
Recommandations :				
Niveau d'intervention : Suivre les actions en cours au sein des différents projets. Pour les remontées de rivières dans la Baie, préconisation pour les prestataires touristiques d'utilisation de moteurs électriques silencieux afin de préserver la l'avifaune, la faune et la flore. Communication : panneau sur l'usage du petit îlet par les indiens				

2. ZONE 2 – SUD

2.1. Site O'Mullane Etang

ZONE 2 SUD		Le Diamant	Fiche de Synthèse	   	
Site	Mullane Etang	Station		 	
Date	04/11/2020	n°2.1			
Synthèse écologique : Mangrove à <i>Rhizophora mangle</i> dominant et <i>Laguncularia racemosa</i> installée autour d'un étang, receptacle d'un bassin versant à habitat diffus. Relativement peu accessible mais intéressant pour le bird watching amateur. Fort intérêt écologique du site avec une régénération naturelle active (branchage, odeur légèrement souffrée). Point particulier : une frontière directe (décrochage géologique, falaise) avec une forêt xérophyte composée notamment de cactées (cierges), figuiers, agaves, gommiers. Une 1ere recommandation : ne pas aménager.					
Synthèse paysagère : Unité paysagère : Côte Caraïbe Sud Séquence paysagère n°3 : De Pointe du Marigot à Trois Rivières Intérêts paysagers : <ul style="list-style-type: none">- mangrove en position rétro-littorale avec une déclinaison diversifiée de paysages : paysage d'interface terre mer avec une embouchure bordée de palétuviers rouges, paysage fermé de mangrove forestière et arbustive, paysage ouvert d'étang bois-sec et de miroir de chasse.- présence d'un petit étang au cœur du site alimenté par la rivière Fond Placide : miroir d'eau intime, d'une grande quiétude, favorable aux oiseaux migrateurs, avec en arrière plan des mornes boisés.- curiosité géologique en frange de site : présence de gros rochers portant une végétation xérophyte.- valeur de coupure verte et espace vert en zone suburbaine. Faiblesses / points de vigilance : <ul style="list-style-type: none">- pollutions visuelles (macro-déchets) à l'entrée du site.- limite construite nette au nord du site (route D7 et talus).- pression d'urbanisations sur les abords. Sensibilité paysagère : paysage sensible exposé Valeur paysagère : paysage d'intérêt local					
Synthèse équipements existants : Pas d'équipement sur le site à proprement parlé, mais terrain de foot et terrain de boule en amont sur le chemin, à proximité du parking bien dégagé					
Recommandations : Potentiel valorisation : Fort mais orienté bird watching Volonté de préservation écologique : Fort Intérêt particulier : Bird watching + décrochage géologique et forêt sèche + présence de l'étang (eau) Une mangrove autour d'un étang orienté vers une colline avec peu de maisons, étang relativement peu accessible mais interessant pour le bird watching amateur. Fort intérêt écologique du site avec une régénération naturelle active (branchage, odeur légèrement souffrée). Point particulier : une frontière directe (décrochage géologique, falaise) avec une forêt xérophyte composée notamment de cactées (cierges), figuiers, agaves, gommier. Une première recommandation : ne pas aménager.					
Niveau d'intervention : Requalification aménagement existant : Ne rien faire. Préserver le cone de vue paysager depuis le Morne Constant, éviter le mitage					




2.2. Site O'Mullane Pont

ZONE 2 SUD		Le Diamant	Fiche de Synthèse		
Site	O' Mullane Pont	Station			
Date	04/11/2020	n°2.2			
					
Synthèse écologique : Mangrove à <i>Avicennia germinans</i> , <i>Rhizophora mangle</i> , <i>Conocarpus erectus</i> se développant sur un substrat plutôt sableux. Bon état général. Fréquentation avifaune importante (limicoles).					
Synthèse paysagère : Unité paysagère : Côte Caraïbe Sud Séquence paysagère n°3 : De Pointe du Marigot à Trois Rivières Intérêts paysagers : <ul style="list-style-type: none">- paysage d'embouchure très esthétique offert par les racines échasses (leur couleur et leur taille).- plus en amont, paysage typique de forêt de palétuviers noirs avec de très beaux tapis hérissés de pneumatophores.- pont en bois formant un ouvrage de qualité permettant de profiter de l'ambiance de la rivière bordée de palétuviers rouges. Faiblesses / points de vigilance : <ul style="list-style-type: none">- présence de mouillage permanent d'un bateau qui obstrue la perspective en direction de la mer. Sensibilité paysagère : paysage sensible peu exposé Valeur paysagère : paysage d'intérêt local					
Synthèse équipements existants : balisage sentier de randonnée ONF en bon état Joli pont en bois de l'ONF à l'embouchure de la rivière, en bon état					
Recommandations : Belle ballade le long de la mangrove sur un lido végétalisé séparant la mer de l'étang avec arrivée sur un pont où on prend de la hauteur. Accessibilité de la mangrove qui est à très faible distance du parking et par un chemin sableux très accessible ; Faut-il valoriser ? Le chemin est déjà aménagé. Fonction écologique : 4					
Niveau d'intervention : Possibilité de mettre des panneaux d'information - judicieux au niveau du pont Potentiel de valorisation : déjà fait Volonté de préservation écologique : 4 (cf. pression bateau - amarrage quasi permanent à l'embouchure) pression ANC à vérifier : rejet potentiel des villas du lotissement Requalification aménagements existant : non, site propre - rien à faire Echange avec Comité de Randonnée pédestre : besoin d'aménager le passage de l'embouchure de l'étang car lors de forte pluie le sentier est coupé : mettre un petit pont ?					




2.3. Site Taupinière

ZONE 2 SUD		Le Diamant	Fiche de Synthèse	
	Taupinière	Station		
Date	04/11/2020	n°2.3		
				
Synthèse écologique :				
<p>Deux zones de mangrove distinctes, composées essentiellement d'<i>Avicennia germinans</i>, et de <i>R. mangle</i>. La dynamique de régénération est importante (présence de nombreuses plantules). La zone de mangrove située plus au sud est connue pour son rosissement lors d'episodes tres secs. Rôle écologique important: baie nurserie, protection érosion et épuration du port => services écosystémiques ++. Une source de pollution potentielle : port de la Taupinière (hydrocarbures).</p>				
Synthèse paysagère :				
<p>Unité paysagère : Côte Caraïbe Sud</p> <p>Séquence paysagère n°3 : De Pointe du Marigot à Trois Rivières</p> <p>Intérêts paysagers :</p> <ul style="list-style-type: none">- mangrove en situation suburbaine accompagnant une rivière et bordant la partie ouest d’une petite baie étroite et longue.- présence d’un four à chaux écroulé et de ruines.- deux stations liées à la pêche (dont un petit port) qui permettent de découvrir l’ambiance de la mangrove rivulaire et d’observer des oiseaux. Aspect pittoresque de la pratique locale avec son matériel et ses pontons de bois.- rôle de coupure verte de la mangrove rivulaire. <p>Faiblesses / points de vigilance :</p> <ul style="list-style-type: none">- sentier littoral accidenté et en surplomb qui ne permet pas facilement de voir la mangrove.- pression d’urbanisation de part et d’autre de la rivière (lotissement récent côté Ouest).- petite enclave urbaine donnant sur la baie, côté Est de l’embouchure de la rivière. <p>Sensibilité paysagère : paysage sensible</p> <p>Valeur paysagère : paysage d’intérêt local</p>				
Synthèse équipements existants :				
<p>Le départ de la randonnée se fait à partir du port de pêche : Carbet, toilettes, poubelles sur le site, à l'attention et pour l'usage des pêcheurs. Carbet, toilettes, poubelles : besoin d'entretien</p> <p>Sentier balisé par l'ONF + des panneaux amateurs qui indiquent le nom de certains points / criques</p>				
Recommandations :				
<p>Site intéressant dans l'ensemble mais la mangrove n'est pas accessible facilement avec un sentier plutôt accidenté. Le cordon de mangrove n'est pas très visible (chemin en surplomb) mais rôle écologique important (baie nurserie, protection érosion et épuration du port = services écosystémiques ++, régénération naturelle active) // patrimoine historique et phénomène de la Mangrove dont la visite est à gerer pour ne pas impacter le milieux (pression sur faune carcinologique, tassement du sol)</p> <p>Une source de pollution potentielle : port (hydrocarbures).</p> <p>Recommandations : mettre des panneaux four à chaux/mangrose (on ne se baigne pas, espèces fragiles, explication du phénomène) / pas d'aménagement de la mangrove.</p> <p>Entretien du site = entretien du port / sentier de randonnée</p> <p>Port de pêche traditionnel/quotidien/ vérifier ANC raccordement WC/Réseau ?</p>				
Niveau d'intervention :				
<p>Préconisations : 1 panneau info sensibilisation four à chaux /mangrose / sensibilisation pêcheurs au respect du milieu, gestion des déchets</p>				

2.4. Site Trois Rivières

ZONE 2 SUD		Sainte Luce	Fiche de Synthèse		
Site	Trois Rivières	Station			
Date	04/11/2020	n°2.4			
					
Synthèse écologique : La mangrove de Trois-rivières à Sainte Luce s'étend sur 42 hectares, et est située à l'exutoire de plusieurs bras de la rivière Oman. Elle se développe sur un sédiments argilo-sableux, entre le Morne Vent et une zone urbaine, le quartier "Terre Patrice". Composée d'une diversité d'habitats (mangrove arborée, arbustive, arrière mangrove, tanne, prairie humide, bras de rivière, ripisylves, méandre), elle comptabilise 28 espèces végétales dont 6 espèces déterminantes : 3 palétuviers (<i>R. mangle</i> , <i>L. Racemosa</i> et <i>C. erectus</i>), <i>Cordia collococca</i> , <i>Paullinia cururu</i> , <i>Turnera ulmifolia</i> . Au niveau faunistique: 3 espèces d'oiseaux patrimoniaux (Chevalier à pattes jaunes, Chevalier solitaire, Paruline jaune Insectes), insectes de la famille des Gerridae et les libellules communes ont été observées. Son état général est moyen car grignotée en arrière mangrove par le dépôt de déchets ou de remblais, l'expansion urbaine. Arrêt de la distillerie et de ses impacts depuis 11 ans. Coeur de biodiversité, zone de refuge. A préserver.					
Synthèse paysagère : Unité paysagère : Côte Caraïbe Sud Séquence paysagère n°3 : De Pointe du Marigot à Trois Rivières Intérêts paysagers : <ul style="list-style-type: none">- site de mangrove d'estuaire avec une grande diversité paysagère : mangrove arborescente et arbustive, étang bois-sec, miroir de chasse, arrière mangrove arborée et arbustive, prairie humide, mangrove rivulaire...- paysage intéressant de la rivière Oman et de canaux alimentant la mangrove et se jetant dans l'anse de Trois-Rivières ; présence d'une petite mare.- paysage accueillant de nombreux oiseaux migrateurs.- originalité paysagère : une petite colline au centre de la mangrove est couverte de végétation méso-xérophite présentant des espèces très rares dont le Grand Cosmaya. Faiblesses / points de vigilance : <ul style="list-style-type: none">- pression d'urbanisation à l'Est du site (quartier Terre Patrice).- pollution visuelle (déchets le long du chemin).- déboisement par les chasseurs pour entretenir le miroir de chasse. Sensibilité paysagère : paysage très sensible Valeur paysagère : paysage remarquable					
Synthèse équipements existants : 1 panneau Conservatoire du Littoral					
Recommandations : Nettoyage bord de route nécessaire et stopper les remblais. Accès à pied par l'arrière mangrove mais difficile: condition physique très bonne. Par la mer en bateau impossible car rivière trop peu profonde. A tester par paddle. Suivre l'évolution du chemin Odysee qui permettrait de rejoindre la distillerie par les champs de canne depuis Trois Rivières, mais a priori le chemin ne passera pas par la mangrove. Ressenti : la mangrove depuis la route n'a pas grand intérêt, par contre à l'intérieur, diversité de paysages très beaux. Une partie de la zone est sur la propriété de la distillerie. Zone de trafic potentiel.					
Niveau d'intervention : RAS - Suivre l'évolution du projet de chemin Odysee et son tracé Territoire intéressant pour suivi scientifique et/ou zone témoin d'observations techniques (intérêt biodiversité et écodiversité).					

2.5. Site Désert

ZONE 2 SUD		Sainte Luce	Fiche de Synthèse	
Site	Désert	Station		
Date	04/11/2020	n°2.5		
				
Synthèse écologique :				
Mangrove essentiellement composée de <i>Rhizophora mangle</i> et <i>Accroscopicum aureum</i> . Traversée par un platelage de 326m, elle est deconnectée du milieu marin directement. Des échanges hyporéiques sont probables sous le cordon sableux.				
Synthèse paysagère :				
Unité paysagère : Côte Caraïbe Sud				
Séquence paysagère n°2 : De Trois Rivières à la Pointe des Pères				
Intérêts paysagers :				
<ul style="list-style-type: none">- petite mangrove urbaine à l'arrière d'un cordon sableux arboré avec une très belle qualité de sous-bois où domine la fougère dorée.- platelage privé qui permet de découvrir l'ambiance forestière majestueuse et calme des palétuviers rouges et blancs avec des troncs serrés et longilignes.- valeur d'espace vert en zone urbaine ; coupure verte intéressante à l'échelle du quartier et de la commune.				
Faiblesses / points de vigilance :				
<ul style="list-style-type: none">- pression d'urbanisation sur les pourtours.- limite construite forte au nord constitué par la route D7 qui sépare la mangrove de la forêt inondable de Veyssières située en amont.				
Sensibilité paysagère : paysage sensible exposé				
Valeur paysagère : paysage d'intérêt local				
Synthèse équipements existants :				
1 parcelle privée en jardin botanique avec Carbet, platelage et panneaux de présentation des espèces et du site - Platelage en mauvais état				
1 platelage privé perpendiculaire à la plage qui donne accès à un hôtel - Arrière mangrove en très bon état sur le terrain privé (environ 326 m de platelage en bon état). Bien aménagé : platier à lamelles fines, au ras de l'eau. Emotion : un effet cathédrale. Rôle écologique : épurateur, contexte hydrologique				
Des équipements ONF sur la plage : carbet ONF, panneaux signalétiques + poubelles (communes) -tables en mauvais état				
Recommandations :				
Restauration du mobilier ONF : tables				
Carbet à entretenir				
Platelage privé à entretenir				
Clôture rsidence de tourisme les Cayalines à améliorer				
Niveau d'intervention :				
RAS - entretien du matériel ONF				
Suivre l'évolution du projet privé afin de pouvoir l'intégrer dans la valorisation de l'écosystème si les problèmes administratifs sont résolus				



2.6. Site Trou au Diable

ZONE 2 SUD		Saint Luce	Fiche de Synthèse		
Site	Trou au Diable	Station			
Date	04/11/2020	n°2.6			
					
Synthèse écologique : Alimentée par la ravine Saint-François (obstruée par des embacles végétales), la mangrove de Trou au Diable est située en fond de baie. Son potentiel écologique est très important : nurserie pour les poissons, les crustacés, les mollusques, repos et nourrissage de l'avifaune. Régénération très importante, source potentielle pour pépinière en propagules. Un rôle épurateur important. Milieu hyper dynamique : débit rivière/ravines + entrée maritime (laisse de mer). Site situé en bord de route, on remarque un fort potentiel écologique mais pas de valorisation car proximité de la route : danger. Vulnérabilité lors des intempéries. Au niveau du cul de sac : milieu qui a été ouvert : colonisation par herbes de Guinée à la place de la mangrove. Pression ANC.					
Synthèse paysagère : Unité paysagère : Côte Caraïbe Sud Séquence paysagère n°1 : De la Pointe des Pères à la Pointe Borgnèse Intérêts paysagers : <ul style="list-style-type: none">- petite mangrove de fond de baie étroite et encaissée entre des versants boisés pentus avec des arbres structurants remarquables et une belle diversité végétale en arrière mangrove (présence de fougères dorées et de catalpas).- impression de cirque de nature sauvage très forte en arrivant par la mer.- perception plongeante depuis le pont en surplomb très intéressante, sensation de profondeur.- présence de patrimoine : vestiges de rails de petit train. Faiblesses / points de vigilance : <ul style="list-style-type: none">- les containers à recyclage en bord de route D18 gâchent le point de vue vers la baie.- depuis la mer, vue sur l'urbanisation de Sainte-Luce installée versant Ouest. Sensibilité paysagère : paysage sensible peu exposé Valeur paysagère : paysage remarquable					
Synthèse équipements existants : Poubelles Espace Sud					
Recommandations : Nettoyage du site Valoriser / signaler le paysage depuis le pont mais ne pas faire venir les promeneurs car pas d'accès sécurisé et proximité du bord de route dangereux + serpents signalés dans la zone des herbes de guinée Déboucher la ravine au niveau de l'arrêt de bus obstruée par des embacles végétales					
Niveau d'intervention : 1 - signalétique paysage depuis le pont					




2.7. Site Rivière Pilote

ZONE 2 SUD		Rivière Pilote	Fiche de Synthèse	NATURE & DEVELOPPEMENT		creoccean	ADDUAM	Conservatoire du littoral
Site	Rivière Pilote	Station		Développement Environnement & océanographie				
Date	04/11/2020	n°2.7		Agence de développement durable				
				Délegation Outre-mer Antenne Martinique				
								
Synthèse écologique : A l'exutoire de la Grande Riviere Pilote (masse d'eau FRJR108) se développe une mangrove très riche d'un point de vue floristique: 85 espèces dont 1 sur la liste rouge de l'UICN en danger (<i>Hibiscus pernambucensis</i>), et 11 déterminantes (<i>Myrcia citrifolia</i> , <i>Securidaca diversifolia</i> , <i>Pisonia aculeata</i>) (PNRM, 2015). Plus en amont se trouve un marais temporaire situé dans une zone d'expansion de crues, composé de 30 espèces végétales dont 1 vulnérable sur la liste rouge de l'UICN (<i>Lonchocarpus roseus</i>) et 5 déterminantes (palétuviers, <i>Cyperus surinamensis</i> , <i>Aeschynomene sensitiva</i>). Etat général bon. Zone utilisée pour l'élevage de bovins. Situé en zone urbaine, son état général est moyen car menacé par une pollution importante (ANC, sortie d'égoût, déchets), des zones de remblais et la taille de la mangrove sous les réseaux de télécommunications.								
Synthèse paysagère : Unité paysagère : Côte Caraïbe Sud Séquence paysagère n°1 : De la Pointe des Pères à la Pointe Borgnèse Intérêts paysagers : - très forte ambiance de nature en remontant en bateau la rivière bordée des remparts verts de palétuviers rouges. La rivière forme un ruban de lumière avec en fond de scène des mornes boisés. - mosaïque de paysages bien représentés, l'ensemble du site constitue une coupure verte de grande qualité et un corridor écologique important. - présence de vestiges de voie ferrée et d'un petit train appartenant à la Mauny dans un sous-bois de palétuviers noirs d'une grande esthétique (mélange des troncs, fer rouillé, pierres, terriers de crabes). Faiblesses / points de vigilance : - pollution visuelle (déchets). - limites construites dures à l'Est avec la route D18a et ses remblais. - forte pression d'urbanisation en amont de la rivière (quartiers d'habitat importants) et à l'embouchure avec le quartier Poirier (portons de pêche et marina moderne). Sensibilité paysagère : paysage très sensible Valeur paysagère : paysage emblématique								
Synthèse équipements existants : RAS - départ depuis le port -caractériser les aménagements du port de pêche - WC publics ? Observations à réaliser avec des moyens nautiques								
Recommandations : Accès depuis le port = facile. Sécurité : Rouille et pas de quai (réhabilitation ?). Remontée de la rivière jusqu'au gommier (pas après) car exutoire de l'assainissement type ANC. Patrimoine exceptionnel de La Mauny avec une voie ferrée. Potentiel écologique énorme avec un nombre d'espèces variées (richesse spé ++). Potentiel graphique ; mélange bois/fer/pierre/ terriers de crabes. Suivre le projet de la commune : valorisation des vestiges historiques dans un circuit qui remonte au bourg (église + artisans) puis à la distillerie. Intervention prévue sur l'ANC (ou semi-collectif) qui se rejette dans la rivière en aval du bourg								
Niveau d'intervention : 2 Niveau d'intervention : 2- gestion : guider le cheminement depuis le quai avec un cordage par exemple pour assurer la sécurité des personnes, la protection de la mangrove et sécuriser ses fonctionnalités, la protection du patrimoine, la protection de la vision paysagère graphique des terriers de crabes et du mélange des matières.								



2.8. Site Ilet Duprey

ZONE 2 SUD		Le Marin	Fiche de Synthèse		
Site	Ilet Duprey	Station			
Date	18/11/2020	n°2.8			
Synthèse écologique : Frange de mangroves composées de trois espèces de palétuviers (<i>Rhizophora mangle</i> , <i>Laguncularia racemosa</i> , et <i>conocarpus erectus</i>). Une petite mangrove isolée. Intérêt de l'ilet. Présence d'épibiontes visibles depuis le ponton et riche en endofaune.					
Synthèse paysagère : Unité paysagère : Presqu'île de Sainte-Anne / Baie du Marin Séquence paysagère n°6 : De la Pointe Borgnèse à Mondésir Intérêts paysagers : <ul style="list-style-type: none">- mangrove entourant un petit îlet accessible depuis la mer et depuis la terre par un ponton de bois.- lieu très pittoresque par la présence d'une chapelle de quartier au cœur de l'îlet et par sa situation en face d'un petit port de pêche traditionnel (présence de barques et matériel de chasse).- l'îlet offre une visibilité unique (360°) sur la baie du Marin avec ses bateaux et des vues variées sur les mornes boisés de Sainte-Anne (Piton Crève Cœur) et l'îlet Dusquesnay.- l'eau très claire permet d'observer les animaux marins autour des racines des palétuviers rouges (poissons, anémones, sabelles, titiris, épibiontes). Malgré sa petitesse, il est reconnu pour sa valeur patrimoniale écologique. Faiblesses / points de vigilance : <ul style="list-style-type: none">- pollution visuelle (micro-déchets).- co-visibilité forte avec le quartier construit à flanc de morne La Duprey.- environnement bruyant (route N5, port de pêche, forte fréquentation). Sensibilité paysagère : paysage sensible sous pressions Valeur paysagère : paysage d'intérêt local					
Synthèse équipements existants : Situé devant le port de pêche, des poubelles sont présentes; un banc se trouve derriere la chapelle sur l'ilet					
Recommandations : Milieu ouvert, en bordure de route (bruit), point de vue sur 360° (Marin, Mornes, bateaux, Sainte-Anne, Ilet Dusquesnay), accès mer avec une eau claire et un ponton, petit port de pêche typique, pittoresque : chapelle (en fonctionnement, évite d'aller au bourg) : quel historique, pèlerinage ? Observation des épibiontes, vie marine depuis le ponton, au travers des pneumatophores. Potentiel valorisation : Lisibilité - Fort Volonté de préservation écologique : Faible, mangrove isolée Intérêt particulier : 360° vue + Ponton + Chapelle + Pêche + Pittoresque + épibiontes + handicapés + parking + rassemblements + Terre -Mer accessible					
Niveau d'intervention : Requalification aménagement existant : Nul (RAS) Préconisations : Banc/panneau bien en amont signalétique (routière). entretien macrodéchets					




2.9. Site Baie du Marin

ZONE 2 SUD		Le Marin	Fiche de Synthèse	
Site	Baie du Marin	Station		
Date	18/11/2020	n°2.9		
				
Synthèse écologique :				
Baie composées de 8 à 10 zones de mangrove de fond baie.				
Synthèse paysagère :				
Unité paysagère : Presqu'île de Sainte-Anne / Baie du Marin				
Séquence paysagère n°6 : De la Pointe Borgnèse à Mondésir				
Intérêts paysagers :				
<ul style="list-style-type: none">- la mangrove de Trou Manuel est une mangrove suburbaine de fond de baie avec une belle diversité paysagère : front pionnier avec palétuviers rouges, zone intermédiaire avec miroir de chasse et palétuviers rouges et blancs, arrière mangrove avec palétuviers blancs et gris.- la remontée du chenal offre une ambiance verdoyante de qualité ; un caractère très intime avec quelques grands sujets de palétuviers et des arbres à fleurs ; en fond de scène la silhouette des mornes boisés.- vue cadrée remarquable depuis l'embouchure du chenal vers le Piton Crève Cœur.- présence d'un petit îlet avec des oiseaux, face à l'entrée du chenal.				
Faiblesses / points de vigilance :				
<ul style="list-style-type: none">- limite construite dure constituée par la route N5 (remblais).- pollution visuelle (macro-déchets).- mangrove dégradée à l'arrière par destruction directe et pollutions chroniques (ancienne décharge municipale, ateliers mécaniques bateaux, zone d'activités...).- pression foncière de la zone d'activités.- arrière plan paysager peu qualitatif (barres d'immeubles et Leader Price).				
Sensibilité paysagère : paysage sensible très exposé				
Valeur paysagère : paysage d'intérêt local				
Synthèse équipements existants :				
Equipements de la Marina				
Recommandations :				
Niveau d'intervention :				
Potentiel valorisation : fort				
Volonté de préservation écologique : fort				
Requalification aménagements existants : Ecole de la mer à la Pointe Marin - cf projets				
Intérêt particulier : Circuit nautique - canal O'Neill - Vestige de voie ferrée dans la mangrove de fond de baie, départ au niveau du stade des 4 chemins - à valoriser				
Préconisations : Développer la découverte par la mer avec des moteurs électriques pour la remontée du canal O'Neill				



2.10. Site Canal O'Neil

ZONE 2 SUD		Le Marin	Fiche de Synthèse		
Site	Canal O'Neil	Station			
Date	18/11/2020	n°2.10			
Synthèse écologique : Mangrove située à l'exutoire de la Rivière Mastor, en zone urbaine avec une belle diversité floristique: 28 espèces dont une vulnérable sur la liste rouge UICN (<i>Lonchocarpus roseus</i>), et 5 déterminantes (<i>Pisonia aculeata</i> , <i>Paullinia cururu</i>), (PNRM, 2015). Etat général moyen lié à la présence de beaucoup de déchets. Beaucoup d'usages sur la zone : pêche, apiculture, loisirs, etc.					
Synthèse paysagère : Unité paysagère : Presqu'île de Sainte-Anne / Baie du Marin Séquence paysagère n°5 : De Mondésir à la Pointe Marin Intérêts paysagers : <ul style="list-style-type: none">- diversité paysagère : mangrove de canal, miroir de chasse, mangrove arbustive et arborée avec beaux sous-bois de palétuviers noirs, gris et blancs.- canal avec une très belle ambiance intimiste : jeux de lumière, couleurs, graphisme des racines échasse.- coupure verte et corridor écologique important constituant une belle zone d'accueil pour les oiseaux migrants.- patrimoine historique du canal et présence de vestiges de voie ferrée (transport canne à sucre). Faiblesses / points de vigilance : <ul style="list-style-type: none">- talus routiers au Nord (remblais).- cabanisation (baraques de pêcheurs).- pollution visuelle (déchets), olfactive et sonore.- pressions d'urbanisation au Nord/Est et Sud/Est et destruction directe (équipements sportifs en bordure de zone). Sensibilité paysagère : paysage sensible sous pressions Valeur paysagère : paysage emblématique					
Synthèse équipements existants : RAS - accès par la mer depuis la marina					
Recommandations : Paysage superbe par la mer. Patrimoine historique du canal (canne/sucrerie) à vérifier. Ecologie : témoignage - le canal rétréci donc la mangrove gagne du terrain. Sensation : intimiste/lumière/couleur/ problème du bruit de la route et du bruit du moteur du bateau Indispensable de réaliser les remontées de la rivière avec un moteur électrique/ en kayak/ à la rame.					
Niveau d'intervention : Etablir un lien avec les vestiges historiques de la voie ferrée qui amenait la canne à travers la mangrove dans le fond de la baie du Marin : proposer un circuit (Odyssea ?) de découverte du potentiel de la baie du marin					







2.11. Site Pointe Cayot

ZONE 2 SUD		Saint Anne	Fiche de Synthèse	
Site	Pointe Cayot	Station		
Date	18/11/2020	n°2.11		
				
Synthèse écologique : Mangrove appelée aussi "Mangrove de Bareto". Milieux connexes présents, étendues anciennement nues que la mangrove reconquiert. Etat général bon. Oiseaux: 1 patrimonial : Paruline jaune. Gallinule Poule d'eau Héron vert. Une espèce d'odonate patrimoniale : <i>Micrathyria didyma</i> (PNRM, 2015).				
Synthèse paysagère : Unité paysagère : Presqu'île de Sainte-Anne / Baie du Marin Séquence paysagère n°5 : De Mondésir à la Pointe Marin Intérêts paysagers : <ul style="list-style-type: none">- mangrove bien préservée, avec une bonne dynamique de reconstitution, installée dans une petite crique très découpée et protégée par des pointes et des petits mornes boisés au Nord et au Sud ;- diversité paysagère : paysage forestier d'interface terre-mer, paysage semi-ouvert de mangrove arbustive claire, paysage ouvert d'étang bois-sec, de miroir de chasse et de prairie humide.- perception depuis la mer de grande qualité avec le Piton Crève Cœur à l'arrière.- forte sensation de nature augmentée par la qualité des paysages agricoles (pâturage et trame de haies) situées sur le pourtour. Faiblesses / points de vigilance : <ul style="list-style-type: none">- limite construite dure à l'Est avec la route D9 (talus et remblais).- cabanisation (pêche, chasse, lieu de fête).- pression sur la dynamique paysagère naturelle (pression pastorale et miroir de chasse). Sensibilité paysagère : paysage sensible Valeur paysagère : paysage remarquable				
Synthèse équipements existants : RAS				
Recommandations : Très belle arrière mangrove, investie par l'homme pour les festivités (bien entretenue) et pour l'apiculture (beaucoup de campêches en arrière mangrove). Peut-être de l'appropriation mais intéressant de voir ce lieu qui est arrangé et qui est agréable par beau temps (ombre, vert, eau du canal, activité festive). Joli canal qui peut être intéressant à remonter par la mer (kayak) cependant accès par la terre : chemin en terre avec une chaine. Accès mer : Paysage superbe A INCLURE dans un parcours dans la baie du Marin - itinéraire Odyssea à proposer ?. De petits Rhizo constituent la mg. Perception : beauté, vue sur piton crève cœur. Trajet Zagaya : passage entre mg et ilet bande vers le Trou à Cyclone. Imposer la remontée du canal O'neil et de tous les canaux étroits en mobilité douce				
Niveau d'intervention : Proposer un parcours Odyssea dans la baie du Marin				







2.12. Site Belfond

ZONE 2 SUD		Saint-Anne	Fiche de Synthèse	
Site	Belfond	Station		
Date	18/11/2020	n°2.12		
				
Synthèse écologique :				
<p>Mangrove à <i>Avicennia germians</i> dominant enclavée entre cordon sableux (camping) et lotissement, bordure de route. Connexion avec le milieu marin faible qui se fait seulement par l'ouest vers la mangrove de front de mer de Belfond. Odeur marquée au point d'obs. ? Potentiel de nichage, nourrissage, perchage ++. Canal qui relie les deux zones de mangroves séparées par la route. Belle mangrove, potentiel émotion, sensation intéressante pour la mise en place du platelage = agréable au niveau sonore (oiseaux, calme, apaisant). IMPORTANT Pour la COMMUNE = TRAME VERTE ET BLEUE.</p>				
Synthèse paysagère :				
<p>Unité paysagère : Presqu'île de Sainte-Anne / Baie du Marin</p> <p>Séquence paysagère n°5 : De Mondésir à la Pointe Marin</p> <p>Intérêts paysagers :</p> <ul style="list-style-type: none">- belle mangrove urbaine, enclavée entre un cordon sableux et une zone urbaine, dominée par les palétuviers noirs et blancs avec une diversité floristique importante (amandiers et mimosas en bordure).- valeur de « poumon vert » en zone urbaine et valeur pédagogique (proximité de l'école).- paysage forestier avec une ambiance sereine qui joue un rôle important pour l'accueil des oiseaux (chants d'oiseaux très présents).- présence d'une petite mare et de canaux qui connectent la mangrove aux autres milieux humides (mangrove de front de mer et prairie herbacée saumâtre). <p>Faiblesses / points de vigilance :</p> <ul style="list-style-type: none">- pollution visuelle (macro-déchets),- pressions d'urbanisation et limites construites routières dures (remblais).- privatisation du site due au contact direct de l'habitat individuel avec la mangrove. <p>Sensibilité paysagère : paysage très sensible sous pressions</p> <p>Valeur paysagère : paysage d'intérêt local</p>				
Synthèse équipements existants :				
RAS				
Synthèse - Recommandations :				
<p>Mangrove enclavée entre cordon sableux (camping) et lotissement, bordure de route. Quelle connexion avec le milieu marin (odeur marquée au point d'obs) ? Éventuelle connexion à l'Ouest avec mg Belfond permettant resalinisation ? Potentiel de nichage, nourrissage, perchage ++ Intérêt de mettre platelage dans zone la plus étroite de mg (100 m). Canal qui arrive à la station ? Etat de la mg = belle, mangrove à <i>Avicennia</i> plutôt rare, avec un potentiel émotion, sensation intéressante pour la mise en place du platelage = agréable au niveau sonore (oiseaux, calme, apaisant). IMPORTANT COMMUNE = TRAME VERTE ET BLEUE.</p>				
Niveau d'intervention :				
<p>Potentiel valorisation : Moyen</p> <p>Volonté de préservation écologique : Fort car constitue un poumon VERT</p> <p>Requalification aménagement existant : NON</p> <p>Intérêt particulier : une mangrove relique, mangrove urbaine, poumon vert</p> <p>Préconisations : Cheminement doux dans zone étroite de mg, qui connecte les lotissements de tourisme et camping, plage. Pas loin de l'écoulement (canal au Nord-Ouest) plus intéressant car plus ouvert ?</p>				




2.13. Site Pointe Marin

ZONE 2 SUD		Saint-Anne	Fiche de Synthèse	   
Site	Pointe Marin	Station		
Date	18/11/2020	n°2.13		
				
Synthèse écologique : Site situé en front de mer et de part et d'autre de la station d'épuration, la mangrove doit jouer un rôle épurateur très important. Dominance de <i>Rhizophora mangle</i> , avec grands arbres en front de mer, houpier fourni et vert foncé. Une superbe vue sur la mangrove, depuis les pontons de l'association (état = médiocre). Une ouverture sur la baie du marin particulière (depuis de Sud Est). On ne voit pas la STEP depuis la mer.				
Synthèse paysagère : Unité paysagère : Presqu'île de Sainte-Anne / Baie du Marin Séquence paysagère n°5 : De Mondésir à la Pointe Marin Intérêts paysagers : <ul style="list-style-type: none">- petite crique à deux visages : côté Pointe Cayot, une mangrove entourée de versants boisés et côté Pointe Marin, une mangrove en situation suburbaine.- très belle vue sur le Morne Aca et sur le Morne Gommier depuis cette petite crique.- côté Pointe Cayot, la crique très protégée constitue un trou à cyclone remarquable. L'îlet Baude entouré de palétuviers rouges avec la vieille caravelle « Victoria » renvoie une image très pittoresque. C'est un des sites les plus riches en diversité, il a une haute valeur patrimoniale écologique.- côté Pointe Marin, la frange de mangrove est dominée par la silhouette des hauts cocotiers du village touristique du Club Med. Présence d'un four à chaux. Faiblesses / points de vigilance : <ul style="list-style-type: none">- pressions d'urbanisation (zone d'habitat mixte et touristique) avec station d'épuration à l'arrière. Sensibilité paysagère : paysage sensible sous pressions Valeur paysagère : paysage d'intérêt local				
Synthèse équipements existants : Les jardins de la mer - A contacter car ne sont plus en activité : accueil de scolaires Ponton, cale de mise à l'eau, en mauvais état - accueil potentiel du public à revaloriser Petits chenaux et pontons + panneaux d'information à renforcer. Accès via la terre et la mer.				
Recommandations : Site situé à côté de la station d'épuration qui doit jouer un rôle épurateur très important. Une superbe vue sur la mangrove, depuis les pontons de l'association (état = médiocre). Une ouverture sur la baie du marin particulière (depuis de Sud Est). Potentiel très fort de "valorisation" en terme de communication et de gestion - accueil des scolaires Point de rassemblement possible à côté des jardins de la mer				
Niveau d'intervention : Forte recommandation de relancer les jardins de la mer ou reprise du site (foncier, gestion) car très intéressant pour l'accueil des scolaire.				



2.14. Site Anse Meunier

ZONE 2 SUD	Saint-Anne	Fiche de Synthèse	   
Site	Anse Meunier		
Date	18/11/2020		
			
Synthèse écologique : Intéressant car différents faciès de mangrove. Cordon sableux : <i>Avicennia germians</i> + <i>Conocarpus erectus</i> Côté étang : <i>Rhizophora mangle</i> + <i>Laguncularia racemosa</i> Grands et anciens <i>Conocarpus erectus</i> avec un diamètre tronc allant jusqu'à 140 cm (un autre individu a été estimé avec un diamètre tronc = 120 cm). Présence avifaune : +++			
Synthèse paysagère : Unité paysagère : Presqu'île de Sainte-Anne / Baie du Marin Séquence paysagère n°4 : De la Pointe Dunkerque au Morne des Pétrifications Intérêts paysagers : <ul style="list-style-type: none"> - mangrove avec étang issu d'anciennes salines (paysage culturel) dans un contexte paysager de grande qualité créé par la silhouette prégnante des luxuriants versants boisés et les paysages ouverts des pâturages de plaine. - site à forte valeur pédagogique par sa diversité paysagère : étang bois-sec, miroir de chasse, mangrove arborescente avec les quatre types de palétuviers (dont Palétuviers gris de belle envergure), petits plans d'eau. - chapelet de petits étangs offrant des ambiances de miroirs d'eau intimes d'une grande beauté. - chants d'oiseaux bien présents (avifaune très riche en oiseaux limicoles et migrateurs). - présence de patrimoine, ancien gué, lié aux Salines Blondel. Faiblesses / points de vigilance : aucun Sensibilité paysagère : paysage sensible Valeur paysagère : paysage remarquable			
Synthèse équipements existants : Panneau en entrée de site - à revoir - Poubelles - Point de rassemblement possible			
Synthèse : Un cordon sableux avec étang, mangrove autour de l'étang magnifique, avec des panneaux à d'information CL et ONF (en bon état = orienté écologie ++). Facile d'accès sur un sentier et très beau avec un intérêt bird watching, miroir, points de vue multiples (ou regarder G ou à D = Terre ou Mer ? Pointe Dunkerque, Diamant, étang, mangrove ? au choix). Au niveau sonore = Terre et Mer (oiseaux/mangrove et chant des vagues). Un potentiel de pépinière (cf législation ?) pour espèces <i>Laguncularia</i> et <i>Avicennia</i> . Surveiller la circulation hydrologique au niveau du canal (cf pb confinement). Rôle fonctionnel mg = ++			
Synthèse - Niveau d'intervention : Potentiel valorisation : Fort Volonté de préservation écologique : Fort Requalification aménagement existant : Intérêt particulier : Pleine nature / Lien Terre-Mer Préconisations : Revoir entrée du site (Niveau intervention = Communication/ Gestion). Proposition d'assises naturelles intégrée (rondins ex), Reconnecter la trace des caps (canal ouvert- mettre un pont en anticipant connexion mg et mer), Entretien panneaux nécessaire et à améliorer, gache visuellement l'entrée du site Remarque = APRES PONT plage nudiste et de rencontres			



2.15. Site Etang des Salines

ZONE 2 SUD		Saint-Anne	Fiche de Synthèse		
Site	Etangs des Salines	Station			
Date	18/11/2020	n°2.12			
					
Synthèse écologique : Mangrove bordant tout le pourtour de l'étang. Rôles écologiques (flore, faune, avifaune) déjà reconnus au niveau mondial avec la reconnaissance du Label Ramsar.					
Synthèse paysagère : Unité paysagère : Presqu'île de Sainte-Anne / Baie du Marin Séquence paysagère n°4 : De la Pointe Dunkerque au Morne des Pétrifications Intérêts paysagers : <ul style="list-style-type: none">- paysage culturel à haute valeur patrimoniale, lié à l'exploitation historique du sel (marais salants, canaux).- paysage exceptionnel à l'échelle de la Martinique par son étendue, sa rareté et sa beauté.- paysage majestueux par sa grande étendue d'eau calme, miroir aux multiples reflets selon les moments de la journée.- contexte paysager agricole (prairies et pâturages) et naturel (mornes avec forêt sèche) de qualité qui augmente la valeur patrimoniale du site et renvoie une image de nature très forte.- observatoire majeur pour les oiseaux migrateurs (carbet d'observation avec panneaux pédagogiques). Faiblesses / points de vigilance : <ul style="list-style-type: none">- pressions liées à l'agriculture (pollutions) et la surfréquentation touristique. Sensibilité paysagère : paysage très sensible sous pressions Valeur paysagère : paysage exceptionnel					
Synthèse équipements existants : Magnifique platelage à restaurer, carbet d'observation, panneaux en bon état, jeux de découverte le long du platelage, fenêtre d'observation sur l'étang - Tables de pique nique en bord de mer					
Recommandations : Suivre les projets en cours Reflexion à avoir en terme de parking et de fréquentation - Suivi des effectifs de chats					
Niveau d'intervention : Nombreux projets. Signalétique du platelage du Conservatoire du Littoral à revoir car en période de grande affluence (régulière) les promeneurs ne le voient pas. Superbe site, déjà très investi (RAMSAR) mais qui demande à être encore plus valorisé avec niveau d'intervention = Communication					

2.16. Site Anse Trabaud

ZONE 2 SUD		Saint-Anne	Fiche de Synthèse		
Site	Anse Trabaud	Station			
Date	18/11/2020	n°2.16			
Synthèse écologique : Mangroves et milieux connexes (tannes) composés des 4 espèces de palétuviers. Grand intérêt écologique, avifaunistique (nichage, prechage, nourrissage), floristique et carcinologique.					
Synthèse paysagère : Unité paysagère : Presqu'île de Sainte-Anne / Baie du Marin Séquence paysagère n°3 : Du Morne Pétrifications à la Pointe Coton Intérêts paysagers : - site de mangrove d'une grande originalité avec deux visages différents, longé par le sentier de la Trace des Caps. - entre le Morne des Pétrifications et le Morne des Vaches : grand paysage de mangrove à palétuviers noirs et blancs, en arrière du cordon sableux, avec un petit étang au cœur alimenté par un ru. - entre le Morne à Vaches et le Morne de la Pointe Baham : belle mangrove de front de mer à palétuviers rouges ; grand étang bois-sec et plusieurs zones de tannes avec palétuviers clairsemés. Faiblesses / points de vigilance : - forte dynamique paysagère contrariée de la mangrove, entretenue (miroir de chasse), détruite (cyclone) ou qui dépérit, due en partie à des modifications hydrologiques en amont (création d'un étang artificiel qui stocke et ralentit les eaux pluviales) et aux pollutions agricoles. - fréquentation touristique importante. Sensibilité paysagère : paysage sensible exposé Valeur paysagère : paysage remarquable					
Synthèse équipements existants : RAS - Trace littorale balisée					
Recommandations :					
Niveau d'intervention : Observation à réaliser - terrain réalisé par la mer					




2.17. Site Baie des Anglais

ZONE 2 SUD		Saint-Anne	Fiche de Synthèse		
Site	Baie des Anglais	Station			
Date	18/11/2020	n°2.17			
					
Synthèse écologique : Accès par la Mer. Alimentée par le cours d'eau Crève Coeur, la baie intérieure abrite une grande étendue de mangrove, de vasières, et de tannes. Présence avifaune avec nichage d'aigrettes. Palétuviers verts clairs et de petite taille en raison des conditions xérophytiques du milieu. En front de mer quelques palétuviers morts).					
Synthèse paysagère : Unité paysagère : Presqu'île de Sainte-Anne / Baie du Marin Séquence paysagère n°3 : Du Morne des Pétrifications à la Pointe Coton Intérêts paysagers : <ul style="list-style-type: none">- belle entité de mangrove dans une baie profonde, très protégée, entre la Pointe de la Vierge des Marins et la Pointe Coton.- contexte paysager de grande qualité : petite plaine agricole entourée de mornes boisés (Malgré Tout, Manioc, La Diabliesse, Persil, à Vaches). Le morne La Diabliesse offre de belles vues sur l'ensemble de la baie.- site avec une forte valeur pédagogique pour sa diversité paysagère : mangrove pionnière à palétuviers rouges, tanne et étang bois-sec de grande ampleur, arrière mangrove à palétuviers noirs.- sentier de la Trace des Caps qui fait intégralement le tour du site ; un platelage permet de profiter de l'ambiance riche des sous-bois de palétuviers noirs. Faiblesses / points de vigilance : <ul style="list-style-type: none">- pressions touristiques Sensibilité paysagère : paysage sensible exposé Valeur paysagère : paysage emblématique					
Synthèse équipements existants : Un platelage en voie terrestre dégradé Plage investi par un opérateur écotouristique qui a peint les troncs des cocotiers en rose, construit de grandes tables, des toits, accès individuel restreint - appropriation de l'espace par l'opérateur					
Recommandations : Gérer d'urgence l'appropriation en cours de l'espace naturel par l'opérateur touristique					
Niveau d'intervention :					



2.18. Site Cap Chevalier

ZONE 2 SUD		Saint-Anne	Fiche de Synthèse		
Site	Cap Chevalier	Station			
Date	26/11/2020	n°2.18			
					
Synthèse écologique :					
Accès par la terre. Non alimenté par un cours d'eau ou ravine, le site est composé de plusieurs zones de mangroves et milieux connexes : vasières, de tannes. Présence d'avifaunes avec nichage d'aigrettes. Palétuviers verts clairs et de petite taille en raison des conditions xérophytiques du milieu.					
Synthèse paysagère :					
Unité paysagère : Presqu'île de Sainte-Anne / Baie du Marin					
Séquence paysagère n°2 : De la Pointe Coton au Cap Ferré					
Intérêts paysagers :					
<ul style="list-style-type: none">- plusieurs petits sites de mangrove localisés entre paysages agricoles, quartier de pêcheurs et plage très réputée et fréquentée avec forêt sèche.- valeur pédagogique qui réside dans l'appréhension multiple de la mangrove : depuis les hauteurs, depuis la mer, depuis la terre. Un belvédère aménagé par l'ONF permet de voir la mangrove depuis les hauteurs ; un platier aménagé donne la possibilité de traverser aisément la mangrove et un tanne ; le sentier littoral de la Trace des Caps relie entre eux les petits sites de mangrove.- forte covisibilité avec l'îlet Chevalier et l'îlet Rat.					
Faiblesses / points de vigilance :					
<ul style="list-style-type: none">- cabanisation de la mangrove (cabanes de pêcheurs abandonnées).- forte fréquentation touristique.- pression d'urbanisation diffuse à l'arrière de la mangrove de l'Anse Michel.					
Sensibilité paysagère : paysage sensible sous pressions					
Valeur paysagère : paysage d'intérêt local					
Synthèse équipements existants :					
Sentier du littoral balisé, tour d'observation en bois en hauteur sur la baie, tables de pique nique, panneaux,					
Toilettes - douches sur la plage derriere le petit restaurant					
Recommandations :					
Optimiser les équipements existants en terme de communication ; la tour d'observation peut permettre d'avoir une lecture optimale du paysage.					
Niveau d'intervention :					
Refection des panneaux d'information dont certains sont en état de totale dégradation					
Niveau 2 : communication					

2.19. Site Cap Macré







ZONE 2 SUD		Saint-Anne	Fiche de Synthèse	
Site	Cap Macré	Station		
Date	26/11/2020	n°2.19		
				
Synthèse écologique :				
Alimenté par la Grande Ravine, le site de Cap Macré longe plusieurs zones de mangrove abritées en fond de baie et milieux connexes (tannes) composées des 4 espèces de palétuviers. Grand intérêt écologique, avifaunistique (nichage, perchage, nourrissage), floristique et carcinologique. Impactée par des échouages de sargasses.				
Synthèse paysagère :				
Unité paysagère : Presqu'île de Sainte-Anne / Baie du Marin				
Séquence paysagère n°1 : Du Cap Ferré au Cap Macré				
Intérêts paysagers :				
<ul style="list-style-type: none">- mangrove dans une petite crique de forme très originale, protégée par le Pointe La Rose et la Pointe Bourgenne.- site qui renvoie une forte image de nature par sa situation de niche au cœur de grands paysages de mornes boisés (Morne Anicette, Haut Morne).- site visible depuis la route communale de Bellevue et le sentier littoral de la Trace des Caps.				
Faiblesses / points de vigilance :				
<ul style="list-style-type: none">- présence d'habitat diffus le long du chemin communal de Bellevue en augmentation.				
Sensibilité paysagère : paysage sensible				
Valeur paysagère : paysage remarquable				
Synthèse équipements existants :				
Sentier littoral balisé, panneau ONF, tables de pique nique en FDL sur la plage, poubelles				
Recommandations :				
Niveau d'intervention :				
RAS - le sentier littoral permet de traverser l'écosystème impacté par les sargasses en fond de baie, puis de longer la zone d'arrière mangrove en bord de route				

2.20. Site Baie de Céron




ZONE 2 SUD Diamant / Saint-Luce		Fiche de Synthèse	
Baie de Ceron	Station		
Date	26/11/2020 n°2.20		
			
Synthèse écologique : Accès par la Mer. Alimentée par la ravine Fond Manoel, la baie intérieure abrite une grande étendue de mangrove à cheval entre les deux communes du Diamant et de Sainte Luce. Associée aux milieux connexes (vasières, tannes), la présence d' avifaune est importante (nichage, nourrissage, perchage). La présence de la décharge en amont peut être source de pollutions. Des analyses d'eau et de sédiments sont à prévoir.			
Synthèse paysagère : Unité paysagère : Côte Caraïbe Sud Séquence paysagère n°3 : De Pointe du Marigot à Trois Rivières Intérêts paysagers : - petite anse protégée avec côte très découpée frangée de mangrove ; site peu fréquenté et assez intimiste. - les couleurs de turquoise et de vert-eau de la mer (fonds blancs / herbiers) associées aux verts francs de la mangrove. - mangrove qui se développe sur des îlets, notamment des îlets avec des oiseaux nicheurs. Présence de l'îlet Céron, remarquable par sa richesse écologique. - arrière plan paysager de qualité : vue sur les paysages de canne (contraste de couleurs). Faiblesses / points de vigilance : - présence encore visible de la décharge de Céron fermée, en arrière plan (végétalisation en cours). Sensibilité paysagère : paysage hyper-sensible surtout pour l'îlet Céron Valeur paysagère : paysage exceptionnel			
Synthèse équipements existants : RAS - accès par la mer			
Synthèse - Recommandations : Baie intérieure bordée de mangrove ; les palétuviers ont une couleur claire et sont de petites tailles, une zone de tanne est présente. Des secteurs présentent en bord de mer des palétuviers morts. La baie est belle avec un îlot de mangrove centrale sur un îlet mais elle se situe en contrebas de l'ancienne zone de décharge ; une étude sur la qualité de l'eau devrait être réalisée en amont de toute pensée d'aménagement			
Niveau d'intervention : RAS - accès par la mer Qualité de l'eau et sédiment à vérifier			

3. ZONE 3 – ATLANTIQUE




3.1. Site Pointe Melon

ZONE 3	ATLANTIQUE	Le Robert	Fiche de Synthèse	   
Site	Pointe Melon	Station		
Date	28/10/2020	n°3.1		
				
Synthèse écologique : La mangrove de Pointe Melon n'est pas accessible à pied. Le chemin privé de "la Réunion" bordé de quelques habitations au fond. La mangrove observable depuis la terre laisse apercevoir un front de <i>R. mangle</i> à priori en bon état.				
Synthèse paysagère : Unité paysagère : Havre du Robert Séquence paysagère n°1 : De la Pointe Melon à la Pointe Lynch Intérêts paysagers : - belle frange de mangrove littorale, ceinture verte d'une grande qualité esthétique pour la baie des Requins. - paysage quotidien des habitants de Pointe Lynch, vues plongeantes sur ce paysage. - ouverture visuelle sur le Havre du Robert. Faiblesses / points de vigilance : - en arrière plan, vue sur l'urbanisation de la Pointe Savane. - à l'entrée du site, remblais peu qualitatifs et bâtiment désaffecté renvoyant une image négative. Sensibilité paysagère : paysage sensible Valeur paysagère : paysage d'intérêt local				
Synthèse équipements existants : RAS				
Recommandations :				
Niveau d'intervention : *Recalification du site, de l'entrée du parking, abattre bâtiment *Ne constitue pas un site prioritaire au niveau du territoire entier *Requalification lourde pour peu d'intérêt				


3.2. Site Trou Terre

ZONE 3 ATLANTIQUE	Le Robert	Fiche de Synthèse		
Site	Trou Terre			Station
Date	28/10/2020			n°3.2
				
Synthèse écologique :				
<p>Mangrove structurellement intéressante car elle caractérise des arrières mangroves : dominée par de hauts et très vieux palétuviers noirs (<i>A. germinans</i>) (ex: individus atteignant 160 cm de diamètre). Présence aussi de palétuviers blancs (<i>L. racemosa</i>). Présence de régénération naturelle : bon signe quand à sa dynamique fonctionnelle. Autre cortège floristique de lisière telles sur amandier, noni, accacia.</p> <p>Le sol est très bioturbé par la présence de nombreux crabes de terre.</p> <p>Site très impacté par les macrodéchets (verre, électroménager, container ..) qui pressurisent fort le milieu. Intérêt majeur : présence de deux individus très vieux de <i>L. Racemosa</i> (230 et 260 cm de diamètre), véritable vestige du passé</p>				
Synthèse paysagère :				
Unité paysagère : Havre du Robert				
Séquence paysagère n°2 : De la Pointe Lynch à Courbaril				
Intérêts paysagers :				
<ul style="list-style-type: none">- mangrove urbaine qui constitue un espace de nature en ville de belle qualité, avec un regroupement d'oiseaux facilement observable.- mangrove visible du front de mer du bourg du Robert et facilement accessible depuis un équipement sportif du quartier Pointe Lynch.- motifs paysagers remarquables : beaux palétuviers noirs et deux très vieux palétuviers blancs.				
Faiblesses / points de vigilance :				
<ul style="list-style-type: none">- pollution visuelle forte, les abords de la mangrove sont un lieu de décharge important.- habitat spontané avec accès individuel dans la mangrove.- déforestation des abords par les habitants pour faire des jardins créoles.				
Sensibilité paysagère : paysage très sensible				
Valeur paysagère : paysage remarquable				
Synthèse équipements existants :				
RAS				
Recommandations :				
Evaluer les potentialités de valorisation de la petite zone de mangrove (<i>R. Mangle</i>) située sur la Pointe Lynch au regard de la proximité de la Pointe Fort et du club nautique.				
Niveau d'intervention :				
<ul style="list-style-type: none">* Nettoyer et sécuriser le site (notamment en retirant un maximum de verre)* Valoriser : communication, sensibilisation* Lieux favorable à l'accueil de scolaires (si sécurisés vis-à-vis des déchets)* Patrimoine botanique : les 2 doyens des palétuviers blancs de Martinique.* Gestion: entretien régulier à prévoir. implication du club de foot ?* Equipements à prévoir: mobilier (banc), poubelles				




3.3. Site Marlet 1

ZONE 3 ATLANTIQUE	Le Robert	Fiche de Synthèse	
Site	Marlet 1		
Date	28/10/2020		
	n°3.3		
			
Synthèse écologique :			
<p>Composée de <i>R. Mangle</i>, <i>A. germinans</i> et <i>L. racemosa</i>. Très bon état général.</p> <p>Zone de mangrove non accessible par la terre car : soit située derrière un terrain de foot donnant directement sur le racines échasses de <i>R. mangle</i> , soit sur un quai de réparation et de charge, soit le long d'un chemin de chasse (panneau indiquant "réserve de chasse" et fermée par une chaîne)</p>			
Synthèse paysagère :			
<p>Unité paysagère : Havre du Robert</p> <p>Séquence paysagère n°3 : De la marina du Robert à la Pointe Royale</p> <p>Intérêts paysagers :</p> <ul style="list-style-type: none">- deux sites de mangroves avec des visages différents (suburbain et rural) dans petites criques très protégées.- paysage remarquable (site 2, mangrove de la Reynoird) entouré de pâturages, en liaison directe avec un petit étang artificiel à vocation pastorale.- présence sensible de nombreux oiseaux sédentaires ou migrateurs. <p>Faiblesses / points de vigilance :</p> <ul style="list-style-type: none">- zone portuaire avec pollution visuelle due aux macro-déchets (site 1, mangrove côté marina).- pression d'urbanisation avec franges urbaines peu qualifiantes (site 1, mangrove côté marina). <p>Sensibilité paysagère : paysage sensible</p> <p>Valeur paysagère : paysage remarquable</p>			
Synthèse équipements existants :			
RAS			
Recommandations :			
RAS			
Niveau d'intervention :			
<p>Pas de valorisation.</p> <p>Pas d'intervention.</p> <p>RAS</p>			



3.4. Site Marlet 2

ZONE 3 ATLANTIQUE	Le Robert	Fiche de Synthèse	
Site Marlet 2	Station		
Date 28/10/2020	n°3.4		
Photos		Photos	
Synthèse écologique : Mangrove dominée par <i>A. germinans</i> et présence de <i>R. mangle</i> et <i>L. racemosa</i> . Présence de crabe (<i>U. rapax</i> , <i>C. guahumi</i> , <i>N. sesarmittii</i>), oiseaux. Pression habitat spontanée sur la frange S-W. Logement collectif en amont du BV (pression possible ANC). Elevage de bovin sur le Bassin versant (pression azote)			
Synthèse paysagère : Unité paysagère : Havre du Robert Séquence paysagère n°3 : De la marina du Robert à la Pointe Royale Intérêts paysagers : - mangrove en creux, lovée dans une petite crique, entourée de très beaux paysages de bocage vallonnés et verdoyants ; - vue sur la mangrove depuis la route en surplomb ; - en amont de la mangrove et connectée à celle-ci, l'étang de la Pointe Royale, paysage humide intéressant. Faiblesses / points de vigilance : - présence de plaisance, pontons privés dans la mangrove ; - zone urbanisée à l'Ouest (cité HLM de la Pointe Royale) très visible depuis tout le Havre du Robert ; - déforestation par la pression d'urbanisation de l'habitat individuel. Sensibilité paysagère : paysage sensible Valeur paysagère : paysage remarquable			
Synthèse équipements existants : RAS			
Recommandations :			
Niveau d'intervention : * niveau d'intervention : RAS * Préservation site intact			



3.5. Site Hyacinthe

ZONE 3	ATLANTIQUE	Le Robert	Fiche de Synthèse	
Site	Hyacinthe	Station		
Date	28/10/2020	n°3.5		
<div></div>				
Synthèse écologique : (Observée uniquement par la mer depuis la bateau). Mangrove de fond baie, composée essentiellement de <i>Rizophora mangle</i> en front de mer. Bon état apparent avec houppier fourni et touffu et bien vert.				
Synthèse paysagère : Unité paysagère : Havre du Robert Séquence paysagère n° 4 : De la Pointe Royale à la Pointe La Rose Intérêts paysagers : <ul style="list-style-type: none">- frange de mangrove entourant une petite crique et soulignant élégamment le littoral sud, très découpé, de la baie du Robert.- zone de tanne à l'embouchure de la ravine qui l'alimente, paysage ouvert intéressant. Faiblesses / points de vigilance : <ul style="list-style-type: none">- présence de plaisance, pontons privés dans la mangrove.- mitage du paysage, visuellement impacté par deux pointes urbanisées (périurbanisation). Sensibilité paysagère : paysage sensible Valeur paysagère : paysage d'intérêt local				
Synthèse équipements existants : RAS				
Recommandations :				
Niveau d'intervention : RAS.				




3.6. Site Sainte Pée

ZONE 3 ATLANTIQUE	Le Robert	Fiche de Synthèse	<div><div>NATURE & DEVELOPPEMENT</div><div>creocan</div><div>ADUAM</div><div>Conservatoire du littoral</div></div>	
Site	Saint Pée			Station
Date	28/10/2020			n°3.6
				
PHOTOS				
Synthèse écologique : (Observée uniquement par la mer depuis la bateau). Trois zones de mangroves de fond baie, composées essentiellement de <i>Rizophora mangle</i> en front de mer. Bon état apparent avec houppier fourni et touffu et bien vert. Présence avifaune (limicoles, aigrettes). De nombreux pontons privatifs morcellent l'écosystème et son source de gènes sonores et potentiellement de pollutions moteurs. Présence d'un barrage à Sargasse.				
Synthèse paysagère : Unité paysagère : Havre du Robert Séquence paysagère n°4 : De la Pointe Royale à la Pointe La Rose Intérêts paysagers : <ul style="list-style-type: none">- frange de mangrove bordant une petite baie ayant deux visages, un côté naturel/agricole, un côté urbanisé.- côté îlet Madame, la mangrove est en continuité visuelle avec un paysage forestier offrant une forte impression de nature.- côté Pointe du Sable Blanc, de mangrove forme de petits ilots signalant l'embouchure des ravines. Faiblesses / points de vigilance : <ul style="list-style-type: none">- présence de plaisance, pontons privés dans la mangrove.- mitage du paysage de la Pointe du Sable Blanc à l'Ouest, impact visuel fort. Sensibilité paysagère : paysage sensible Valeur paysagère : paysage d'intérêt local				
Synthèse équipements existants : RAS				
Recommandations : Limiter le morcellement et les pollutions par construction de platelages et marina privées				
Niveau d'intervention : Communication : zone paisible est beauté paysagère. Site à indiquer sur le cheminement en bateau. Cf: potentialité de mise en place d'un découverte de l'ecosytème en PMT. Secteur recommandé par les prestataires ecotouristiques.				



3.7. Site Pointe la Rose

ZONE 3	ATLANTIQUE	Le François	Fiche de Synthèse	
Site	Pointe La Rose	Station		
Date	04/11/2020	n°3.7		
				
Synthèse écologique :				
(Observée par la mer depuis la bateau et à terre). Mangrove de fond baie, composée essentiellement de <i>Rizophora mangle</i> en front de mer. Etat Bon à moyen par endroit et mauvais à mort dans d'autres endroits. Cause probable : impact des sargasses. A terre, très pressurisée par le présence de macrodéchets en tout genre, parfois très incrustés dans le sédiment.				
Synthèse paysagère :				
Unité paysagère : Côte Atlantique Sud-Est				
Séquence paysagère n° 1 : De la Pointe La Rose à la Pointe Thalémont				
Intérêts paysagers :				
<ul style="list-style-type: none">- très belle frange de mangrove entourant une petite crique refermée ayant la forme d'un cœur.- véritable chambre de verdure au relief doux offrant une ambiance calme et une sensation de sérénité.- petit joyau de nature prolongée par une forêt mésophile de grande qualité.				
Faiblesses / points de vigilance :				
<ul style="list-style-type: none">- pression d'urbanisation proche, mitage du paysage sur la pointe la Rose par l'habitat individuel.- quelques pontons privés et un garage à bateau ayant un impact visuel fort.				
Sensibilité paysagère : paysage sensible				
Valeur paysagère : paysage remarquable				
Synthèse équipements existants :				
RAS				
Recommandations :				
Nettoyage important				
Niveau d'intervention :				
RAS				






3.8. Site Mansarde Ransé

ZONE 3	ATLANTIQUE	Le François	Fiche de Synthèse	
Site	Mansarde Ransé	Station		
Date	30/11/2020	n°3.8		
<div></div> <div></div>				
Synthèse écologique : (Observée uniquement par la mer depuis la bateau). Mangrove de fond baie, composée essentiellement de <i>Rizophora mangle</i> en front de mer. Bon état apparent avec houppier fourni et touffu et bien vert. Présence avifaunes (limicoles, aigrettes).				
Synthèse paysagère : Unité paysagère : Côte Atlantique Sud-Est Séquence paysagère n° 1 : De la Pointe La Rose à la Pointe Thalémont Intérêts paysagers : <ul style="list-style-type: none">- plusieurs îlots de mangroves à l’embouchure des cours d’eau d’une petite baie, offrant des visages très différentes.- image de naturel verdoyante pour les mangroves de fond de baie entourées de belles et riches forêts sèches.- un arrière plan de qualité avec des mornes boisés aux formes triangulaires très reconnaissables. Faiblesses / points de vigilance : <ul style="list-style-type: none">- mitage du paysage au niveau de Pointe la Rose, Mansarde Rancée et quartier de Thalémont ; la mangrove se retrouve en situation suburbaine. L’habitat étagé dans la pente est bien visible.- pollution visuelle forte par endroits (détritus et micro-déchets marins).- une partie de la mangrove est en train de mourir et pose question à proximité de la pointe urbanisée de la Rose. Sensibilité paysagère : paysage sensible Valeur paysagère : paysage d’intérêt local				
Synthèse équipements existants : RAS				
Recommandations :				
Niveau d'intervention : RAS				




3.9. Site Le Môle

ZONE 3 ATLANTIQUE	Le François	Fiche de Synthèse	
Site	Le Môle		
Date	30/11/2020		
	Station n°3.8		
Synthèse écologique :			
Cette mangrove est principalement composée d' <i>Avicennia germinans</i> . Sa particularité est qu'elle est déconnectée du littoral et des influences marines. Située le long du Canal du François, elle est soumise à plusieurs pressions : macrodéchets, manque de circulation d'eau, receptacle de pollution, accueil en lisière de dépôts de sédiments provenant du dragage de la rivière. Pourtant cette zone classée ZHIEP n°2250 du Stade de la Jetée constitue la station la plus importante de poisson gale de la Martinique. Le poisson gale (<i>Anablepsoides cryptocallus</i>) est l'unique espèce endémique de poisson d'eau douce de Martinique, classé sur la Liste Rouge UICN depuis 2021.			
Synthèse paysagère :			
Unité paysagère : Côte Atlantique Sud-Est			
Séquence paysagère n°2 : De la Pointe Thalémont à la Pointe Camphre			
Intérêts paysagers :			
<ul style="list-style-type: none">- belle poche de mangrove au bord du canal du François ayant une forte valeur d'espace de nature en milieu urbain (cœur historique et écoles proches).- paysage avec une très grande esthétique offerte par le graphisme des sous bois de palétuviers noirs.			
Faiblesses / points de vigilance :			
<ul style="list-style-type: none">- mangrove isolée et désolidarisée de celle en situation de front de mer.- les abords de ce cœur de nature sont peu valorisés (canal et bords de route).- impact visuel fort de la cité du Môle depuis la mer.- pollution visuelle importante (décharge et macro-déchets) au nord-ouest du site.- au sud grand miroir de chasse, entre les deux bras d'eau, créé en déboisant la mangrove.			
Sensibilité paysagère : paysage très sensible			
Valeur paysagère : paysage d'intérêt local			
Synthèse équipements existants :			
RAS			
Recommandations :			
<ul style="list-style-type: none">*Nettoyage macrodéchets à prévoir*Curage et dépôts sediment à revoir*Entretien berge à revoir			
Niveau d'intervention :			
<ul style="list-style-type: none">* Niveau d'intervention: valorisation (n°3)* Revoir la problématique dépôt de curage* Valoriser: randonné, circuit jusque Mer, ballade fluviale (pédalo, kayak, bateau électrique): <i>Petite Venise</i>* Restauration circulation hydrologique pour reconnecté la mangrove au milieu marin.			







3.10. Site Presqu'île

ZONE 3 ATLANTIQUE	Le François	Fiche de Synthèse	   
Site Presqu'île	Station		
Date 28/10/2020	n°3.10		
			
Synthèse écologique : (Observée par la mer et par la terre). Mangrove de fond baie, composée essentiellement de <i>Rizophora mangle</i> en front de mer et de <i>Laguncularia racemosa</i> . Bon état apparent avec houppier fourni et touffu et bien vert. Présence observée de kayalie, limicolee, aigrettee neigeuse. Eau turbide à marron : sargasse décomposée. odeur forte. Cimetière de yole, et beaucoup de macrodéchets.			
Synthèse paysagère : Unité paysagère : Côte Atlantique Sud-Est Séquence paysagère n°2 : De la Pointe Thalémont à la Pointe Camphre Intérêts paysagers : <ul style="list-style-type: none">- mangrove colonisant une petite baie profonde ayant deux visages différents : paysage naturel côté Pointe Renée, paysage urbanisée côté Pointe Bateau.- baie très intimiste où on se sent proche du paysage des palétuviers rouges.- la mangrove crée un cadre de vie très intéressant, c'est le jardin visuel des habitants de la Presqu'île. Faiblesses / points de vigilance : <ul style="list-style-type: none">- pression d'urbanisation en fond de baie.- épaves de yoles abandonnées dans les palétuviers. Sensibilité paysagère : paysage sensible Valeur paysagère : paysage d'intérêt local			
Synthèse équipements existants : RAS			
Recommandations :			
Niveau d'intervention : <ul style="list-style-type: none">* Niveau d'intervention RAS* Préconisation: gros nettoyage* Intérêt par la mer			




3.11. Site Frégate

ZONE 3 ATLANTIQUE		Le François	Fiche de Synthèse	
Site	Frégate	Station		
Date	30/11/2020	n°3.11		
				
Synthèse écologique : (Observée uniquement par la mer depuis la bateau). Mangrove de fond baie, composée essentiellement de <i>Rizophora mangle</i> en front de mer et de quelques <i>Laguncularia racemosa</i> . Bon état apparent avec houppier fourni et touffu et bien vert.				
Synthèse paysagère : Unité paysagère : Côte Atlantique Sud-Est Séquence paysagère n°3 : De la Pointe Camphre à la Pointe Cerisier Intérêts paysagers : <ul style="list-style-type: none">- mangrove à l’embouchure de la rivière Beauregard, s’ouvrant sur une large baie entourée d’îlets, qui s’inscrit dans un paysage fortement contrasté de versants urbanisés d’un côté (Frégate) et agricoles de l’autre (Monnerot).- mangrove est mise en valeur par le très beau cadre paysager du morne Monnerot au relief très doux, avec ses pâturages piquetés d’arbres isolés et de la baie entourée d’îlets.- mangrove constituant un corridor écologique en continuité avec la forêt marécageuse saumâtre de la rivière de Beauregard. Faiblesses / points de vigilance : <ul style="list-style-type: none">- impact visuel important de l’urbanisation diffuse de Frégate et au-delà du quartier Dostaly. Sensibilité paysagère : paysage sensible Valeur paysagère : paysage d’intérêt local				
Synthèse équipements existants : RAS				
Recommandations :				
Niveau d'intervention : RAS				




3.12. Site Baie du Simon

ZONE 3	ATLANTIQUE	Le François	Fiche de Synthèse	   
Site	Baie du Simon	Station		
Date	30/11/2020	n°3.12		
 				
Synthèse écologique : (Observée uniquement par la mer depuis la bateau). Mangrove de fond baie située à l'exutoire de la Rivière du Simon (4,7 km). Composée essentiellement de <i>Rizophora mangle</i> en front de mer, elle est en bon état le long de l'exutoire: houppier fourni et touffu et bien vert. en revanche, en partie Ouest de la Baie, la mangrove est en mauvais état avec des patch de mangrove parfois morte à 70 %.				
Synthèse paysagère : Unité paysagère : Côte Atlantique Sud-Est Séquence paysagère n°3 : De la Pointe Camphre à la Pointe Cerisier Intérêts paysagers : <ul style="list-style-type: none"> - beau paysage de mangrove à l'aboutissement de la petite plaine agricole du Simon. - présence d'un tanne au débouché de la rivière du Simon, paysage ouvert permettant d'apprécier sa belle ripisylve. - en arrière plan vue sur la cheminée de la Distillerie et plus loin la silhouette de la montagne du Vauclin. Faiblesses / points de vigilance : <ul style="list-style-type: none"> - impact visuel de l'habitat diffus et pression d'urbanisation de la Pointe Cerisier avec de nombreux pontons. - déforestation de la mangrove près de la distillerie du Simon pour créer un miroir de chasse. Sensibilité paysagère : paysage sensible Valeur paysagère : paysage d'intérêt local				
Synthèse équipements existants : RAS				
Recommandations :				
Niveau d'intervention : RAS				



3.13. Site Sans Soucis

ZONE 3 ATLANTIQUE	Le Vauclin	Fiche de Synthèse	
Site Sans Soucis	Station		
Date 30/11/2020	n°3.13		
			
Synthèse écologique : (Observée uniquement par la mer depuis la bateau). Mangrove et milieux connexes (tanne). Situation dans une baie urbanisée. Mangrove de fond baie située à l'exutoire de la Rivière Grand Case (2 km). Composée essentiellement de <i>Rizophora mangle</i> en front de mer, elle présente 5 espèces (<i>Avicennia germinans</i> et <i>A. schaueriana</i> , <i>Laguncularia</i> , <i>Rhizophora</i> , <i>Bontia daphnoides</i>). Présence d'oiseaux patrimoniaux: Paruline jaune et Chevalier grivelé. En bon état le long de l'exutoire: houppier fourni et touffu et bien vert, elle est en revanche en mauvais état avec des patch de mangrove parfois morte à 70 % en partie Ouest de la Baie. Expansion urbaine forte. Etat général moyen. Pratique de la pêche et loisirs avec canoë/kayak.			
Synthèse paysagère : Unité paysagère : Côte Atlantique Sud-Est Séquence paysagère n°4 : De la Pointe Cerisier à la Pointe du Vauclin Intérêts paysagers : <ul style="list-style-type: none">- belle mangrove de fond de baie à l'aboutissement de la petite plaine agricole de Sans-Souci.- mangrove constituant un corridor écologique avec les riches ripisylves des rivières de Grande Case et Fond Marguerite.- depuis la mer, la silhouette du Morne Dunoyer domine. Faiblesses / points de vigilance : <ul style="list-style-type: none">- impact visuel important des pointes urbanisées de Pointe Chaudières et Pointe de Sans-Souci qui encadrent la baie. Sensibilité paysagère : paysage sensible Valeur paysagère : paysage d'intérêt local			
Synthèse équipements existants : RAS			
Recommandations :			
Niveau d'intervention : Accès par la terre difficile. Préservation écologique, protection.			




3.14. Site Trou Cochon

ZONE 3	ATLANTIQUE	Le Vauclin	Fiche de Synthèse	
Site	Trou Cochon	Station		
Date	30/11/2020	n°3.14		
				
Synthèse écologique :				
<p>Mangrove qui se niche au fond des baies de Cul De Sac Petite Grenade, la plus grande partie se situant à l'exutoire de la Riviere Petite Grenade. Composé de <i>Rizophora mangle</i>, <i>Avicennia germinans</i>, <i>Laguncularia racemosa</i> et <i>Conocarpus erectus</i>. Zone de refuge avifaune, nurserie de poissons, crustacés et mollusques très important, présence d'épibiontes. de plus en plus fréquenté générant pollution sonore (moteur, scooter de mer et musique) et pollutions autres : crème solaire, rejets bateaux potentiels. Accessible à pied par la Boucle du Vauclin.</p>				
Synthèse paysagère :				
<p>Unité paysagère : Côte Atlantique Sud-Est</p> <p>Séquence paysagère n°4 : De la Pointe Cerisier à la Pointe du Vauclin</p> <p>Intérêts paysagers :</p> <ul style="list-style-type: none">- très belle mangrove au fond d'une petite baie très étirée constituant un trou à cyclone et fermée par l'îlet Petite Grenade constituant une double porte.- impression d'être dans un joyau de nature sauvage, protégé par l'écrin de verdure des mornes boisés alentour.- paysage très esthétique et très lumineux rendu par la couleur de l'eau et des fonds blancs. <p>Faiblesses / points de vigilance :</p> <ul style="list-style-type: none">- forte fréquentation, paysage exposé aux micro-déchets liés au tourisme. <p>Sensibilité paysagère : paysage sensible</p> <p>Valeur paysagère : paysage exceptionnel</p>				
Synthèse équipements existants :				
<p>Chemin de randonnée ONF et panneau d'information</p>				
Recommandations :				
<p>Contrôle de police maritime en week-end afin de gérer l'usage et la vitesse dans la zone.</p>				
Niveau d'intervention :				
<p>Deux niveaux d'intervention possible :</p> <ul style="list-style-type: none">* Gestion : mise en place de mouillages écologiques permettant de gerer la fréquentation* ou Préservation écologique : mise en place d'une règlementation contraignante : Réserve, APB, interdiction de mouillage..				




3.15. Site Baie Du Vauclin

ZONE 3 ATLANTIQUE	Le Vauclin	Fiche de Synthèse	
Site Baie Du Vauclin	Station		
Date 30/11/2020	n°3.15		
			
Synthèse écologique :			
<p>Située sur la rive gauche de l'exutoire de la Rivière du Vauclin, cette mangrove est composée essentiellement de <i>Rizophora mangle</i> et <i>A. Germinans</i> pour la partie forestière. Plus en amont se trouve une zone saumâtre ouverte avec vasière et tanne. Coté mer la mangrove est longée par un cordon sableux où poussent des espèces de bord de plage (raisiniers, patates bord de mer).</p>			
Synthèse paysagère :			
<p>Unité paysagère : Côte Atlantique Sud-Est</p> <p>Séquence paysagère n°5 : De la Pointe du Vauclin à la Pointe Théogène</p> <p>Intérêts paysagers :</p> <ul style="list-style-type: none">- petite mangrove suburbaine entre le bourg du Vauclin et le quartier de Château Paille avec une valeur forte d'espace de nature en ville le long d'un cheminement très fréquenté.- sa position à l'arrière du cordon littoral sableux lui donne un aspect secret.- forte complicité avec la rivière du Vauclin bordée de palétuviers rouges.- en arrière plan vue remarquable sur la montagne du Vauclin, symbole fort depuis la mer. <p>Faiblesses / points de vigilance :</p> <ul style="list-style-type: none">- pollution visuelle forte avec des macro-déchets.- mangrove squattée par des cabanes en matériaux de récupération.- platelage en bordure abimé. <p>Sensibilité paysagère : paysage sensible</p> <p>Valeur paysagère : paysage d'intérêt local</p>			
Synthèse équipements existants :			
<p>Platelage et pont de liaison interquartiers à restaurer</p>			
Recommandations :			
Niveau d'intervention :			




3.16. Site Massy Massy

ZONE 3	ATLANTIQUE	Le Vauclin	Fiche de Synthèse	
Site	Massy Massy	Station		
Date	04/11/2020	n°3.16		
				
Synthèse écologique : (Observée par la mer). Mangrove installée sur le pourtout d'une petit baie très fermée, composée essentiellement de <i>Rizophora mangle</i> en front de mer et de <i>Laguncularia racemosa</i> . Paisible et privilégié pour role de nurserie et nourrissage. Etat moyen car plusieurs patch de mangrove mort (cause sargasse probable).				
Synthèse paysagère : Unité paysagère : Côte Atlantique Sud-Est Séquence paysagère n°6 : De la Pointe Théogène à Macabou Intérêts paysagers : <ul style="list-style-type: none">- beau cordon de mangrove entourant de façon continue la baie de Massy-Massy, resserrée et protégée par la Pointe Athanase et qui semble s'enfoncer profondément dans les terres.- grande qualité paysagère de la baie : paysage agricole de prairies claires et dénudées qui forment des puits de lumière mettant en scène la mangrove littorale.- présence très originale, à l'arrière, d'un paysage agricole drainé en forme de cercle avec des rayons de haies de palétuviers. Faiblesses / points de vigilance : aucun Sensibilité paysagère : paysage sensible Valeur paysagère : paysage emblématique				
Synthèse équipements existants : RAS				
Recommandations :				
Niveau d'intervention : RAS				

3.17. Site Paquemar







ZONE 3 ATLANTIQUE	Le Vauclin	Fiche de Synthèse		
Site	Pacquemar			Station
Date	30/11/2020			n°3.17
				
Synthèse écologique : (Observée par la mer). Située à l'exutoire de la Rivière de Pacquemar, cette mangrove est composée de plusieurs habitats: mangrove forestière en front de mer (composée essentiellement de <i>Rizophora mangle</i> en front de mer et de <i>Laguncularia racemosa</i>) , et de zones ouvertes en amont (vasières, tannes, miroir de chasse). Scindée en deux parties autour de la baie, plusieurs zones sont en état mauvais voir mort (cause sargasse probable).				
Synthèse paysagère : Unité paysagère : Côte Atlantique Sud-Est Séquence paysagère n°6 : De la Pointe Théogène à Macabou Intérêts paysagers : <ul style="list-style-type: none">- mangrove soulignant la large baie découpée et semi-fermée de Paquemar, entourée de paysages agricoles soignés de grande qualité.- belle épaisseur de mangrove au pied de la Pointe Ducassous avec un tanne conséquent, paysage ouvert entouré d'une couronne de palétuviers.- vue en arrière plan sur l'ancien moulin de Malvaut qui domine la baie, les champs de canne à sucre et le Morne Carrière avec ses pâturages et ses éoliennes. Faiblesses / points de vigilance : <ul style="list-style-type: none">- plaisance et quelques pontons en fond de baie.- impact visuel et pression foncière du quartier Macabou dominant la mangrove au sud. Sensibilité paysagère : paysage sensible Valeur paysagère : paysage emblématique				
Synthèse équipements existants : RAS				
Recommandations :				
Niveau d'intervention : RAS				

3.18. Site Massel

ZONE 3	ATLANTIQUE	Le Vauclin	Fiche de Synthèse	
Site	Massel	Station		
Date	28/10/2020	n°3.18		
				
Synthèse écologique : L'étang de massel ou Lagune de Macabou est un étang artificiel (ancienne sablière) dans zone de forêt sèche inondable. il est peuplé de Rhizophora mangle tout autour. Etat général bon. Zone gérée par l'ONF. Fréquentation faible. Pas de menaces identifiées. En amont se situe un zone inondable pâturée d'arrière mangrove, sur anciennes cultures de bananières (sols très marqués par les sillons des bananeraies). Etat général moyen. Refuge avifaune dont espèces patrimoniales: Moqueur des savanes (<i>Mimus gilvus</i>), Sporophile Rouge gorge (<i>Loxigilla noctis</i>), Colibri huppé (<i>Orthorhynchus cristatus</i>), Héron garde-boeufs (<i>Bubulcus ibis</i>) (PNRM, 2007).				
Synthèse paysagère : Unité paysagère : Côte Atlantique Sud-Est Séquence paysagère n° 7 : De Macabou à Cap Macré Intérêts paysagers : - paysage d'une grande esthétique rendue par le miroir d'eau de l'étang créé par l'homme, serti par l'écrin de verdure de la mangrove. - lieu intimiste et secret où l'on peut observer les oiseaux, renvoyant une image de nature très forte. - ambiance de qualité à l'embouchure de la rivière Massel : grands palétuviers rouges, oiseaux migrants, lame des eaux douces et salées. - les prairies, situées en amont de l'étang, constituent des respirations de qualité permettant d'apprécier le site de l'extérieur. Faiblesses / points de vigilance : - site en partie clôturé par du grillage. Sensibilité paysagère : paysage sensible Valeur paysagère : paysage remarquable				
Synthèse équipements existants : RAS				
Recommandations :				
Niveau d'intervention : RAS				

ZONE 4 – CARAVELLE







4.1 Site Beauséjour

ZONE 4	CARAVELLE	La Trinité	Fiche de Synthèse	   
Site	Beauséjour	Station		
Date	28/10/2020	n°4.1		
<div></div> <div></div>				
Synthèse écologique : <p>Belle mangrove de 2,5 ha composée essentiellement de palétuviers blancs et gris en bon état (<i>L. racemosa</i> et <i>C. erectus</i>). Présence d'un étangs bois sec (2,9ha), connecté à la mer, séparé par un cordon sableux. Présence d'une retenue d'eau type mare en amont. BV directement occupé par des zones agricoles (favorisant l'érosion du sol et la sédimentation du tanne). Zone de nourrissage et de nichage pour les oiseaux. Zone boisée en arrière mangrove, dont la composition spécifique est intéressante car assez variée, avec quelques grands individus structurants (Gommiers, Bois carrés, Badamiers, Bois chandelles (<i>Erithalis odorifera</i>), Raisiniers, Patates bord de mer). Classée ZHIEP. A protéger. EEE: <i>Leucaena leucocephala</i></p>				
Synthèse paysagère : <p>Unité paysagère : Caravelle / Baie du Galion</p> <p>Séquence paysagère n° 1 : De la Baie des Raisiniers à la Pointe Rochelle</p> <p>Intérêts paysagers :</p> <ul style="list-style-type: none">- un paysage d'interface terre-mer d'une grande qualité esthétique avec une diversité paysagère riche : lagune salée avec petits bouquets de palétuviers rouges, mangrove arborée avec palétuviers gris et blancs sur le pourtour, vasière bordée de forêt mésophile ;- un paysage aux visages changeants, ouverts et fermés, émouvant par la dynamique de ses eaux libres et par l'expression de sa vie animale.- le site s'ouvre sur le magnifique havre de Trinité avec à l'horizon la silhouette de l'îlet Saint-Aubin. <p>Faiblesses / points de vigilance :</p> <ul style="list-style-type: none">- pollution visuelle (pneus, micro-déchets, cabanes de chasse abimées).- vue sur les bâtiments (lycée Frantz Fanon) situés en surplomb du site. <p>Sensibilité paysagère : paysage très sensible</p> <p>Valeur paysagère : paysage remarquable</p>				
Synthèse équipements existants : <p>Panneau et cabanon de chasse</p>				
Recommandations :				
Niveau d'intervention : <p>Niveau d'intervention :</p> <p>1. Communication :</p> <ul style="list-style-type: none">* Proposition de panneau QR code avec renseignement de phénomène marée* Avec explication érosion littoral <p>*panneaux oiseaux, infos saisons de la Chasse, nombre de chasseurs, dates ouvertures</p> <p>2. Entretien : nettoyage général et cartouche</p> <p>3. Sensibilisation chasseur : opter pour les cartouches sans plomb</p>				




4.2 Site Fond Cérémaux

ZONE 4	CARAVELLE	La Trinité	Fiche de Synthèse	
Site	Fond Cérémaux	Station		
Date	28/10/2020	n°4.2		
				
Synthèse écologique :				
<p>Interêt majeur: Située sur le littoral, il s'agit d'une forêt lacustre à mangles médailles (<i>P. officinalis</i>) d'environ 7,5 ha (8ha d'après inventaire ZH 2015). Il s'agit d'une espèce indigène menacée de disparition de Martinique et classée CR (en danger critique) sur la "Liste rouge de la Flore vasculaire de Martinique - 1 (2013)". C'est un arbre de la famille des Fabacées qu'on ne trouve que dans les forêts marécageuses du Mexique, de l'Amérique centrale, des Antilles et d'Amazonie. Zone particulièrement riche en champignon. Inclue dans la ZNIEFF n° 0049. Classée ZHIEP. A protéger et mettre en valeur. Un peu plus au nord, présence d'un ZH type mare (EEE lentilles d'eau). Zone boisée composée de badamiers, raisniers, cachimans cochon. EEE: <i>Sanseveria hyacinthoides</i></p>				
Synthèse paysagère :				
<p>Unité paysagère : Caravelle / Baie du Galion</p> <p>Séquence paysagère n°2 : De la Pointe Rochelle à la Pointe à Bibi</p> <p>Intérêts paysagers :</p> <ul style="list-style-type: none">- site entouré d'un côté par des champs de cannes à sucre et de l'autre par de la forêt sèche sur reliefs calcaires ayant de très beaux sujets.- dans la forêt, l'eau et le peu de lumière créent une ambiance féérique empreinte d'étrangeté.- présence de mangles médailles, arbres avec une esthétique très forte due à leurs contreforts drapés spectaculaires.- présence d'un four à chaux de forme carré en bord de mer. <p>Faiblesses / points de vigilance :</p> <ul style="list-style-type: none">- le four à chaux qui s'effondre côté mer et les vestiges sont en voie de disparition.- 4 panneaux vieillissants dont 3 interdisent l'accès au public.- le sentier littoral n'est pas identifiable. <p>Sensibilité paysagère : paysage très sensible</p> <p>Valeur paysagère : paysage d'intérêt local</p>				
Synthèse équipements existants :				
<p>Sentier balisé pour accéder au site - Panneau à revoir - Table sur le parking de départ de la balade - Prévoir un nettoyage du site -</p>				
Recommandations :				
Niveau d'intervention :				
<p>Intérêt écologique car relique de forêt marécageuse lacustre</p> <p>Interet patrimonial : four à chaux</p> <p>* Communication : Mise à jour du panneau compléter la présentation de la ballade</p> <p>* Entretien : mettre en sécurité le four à chaux</p>				

4.3 Site Anse Belune

ZONE 4	CARAVELLE	La Trinité	Fiche de Synthèse	   
Site	Anse Belune	Station		
Date	28/10/2020	n°4.3		
				
Synthèse écologique :				
<p>Réparties autour des exutoires de deux ravines et formées ainsi en deux parties, les mangroves entourent des étangs bois sec (tannes). Essentiellement composées par des palétuviers noirs (<i>A. germinans</i>), palétuviers blancs (<i>L. Racemosa</i>) et palétuviers gris (<i>C. erectus</i>), trois faciès se succèdent en fonction de la proximité au front de mer et/ou au tanne. La salinité est élevée (jusqu'à 70‰ par endroit). On note la présence de libellules, papillons sur les parties les moins salées (à investiguer). Présence également d'une forte population de crabes (notamment <i>U. rapax</i>) et d'échassiers. Intérêt écologique : fort pour habitat biodiversité de ZH. Classée ZHIEP. A protéger.</p>				
Synthèse paysagère :				
Unité paysagère : Caravelle / Baie du Galion				
Séquence paysagère n°4 : De Blin à la Pointe Marcussy				
Intérêts paysagers :				
<ul style="list-style-type: none">- une belle diversité de faciès de mangrove : mangrove arborée, mangrove arbustive, étangs bois-sec.- une belle forêt de palétuviers noirs et blancs en continuité du massif forestier de Pointe Rouge à forte valeur patrimoniale.- l'étang bois-sec, hérissé de nombreux troncs morts possède une esthétique très forte.- contexte paysager de qualité : un amphithéâtre agricole en pente douce composé de pâturages et de champs de cannes à sucre.				
Faiblesses / points de vigilance :				
<ul style="list-style-type: none">- pollution visuelle faible (micro-déchets d'origine marine).- dynamique évolutive importante d'une partie du site (érosion des sols, perturbations hydrologiques et pollutions agricoles).				
Sensibilité paysagère : paysage sensible				
Valeur paysagère : paysage remarquable				
Synthèse équipements existants :				
RAS				
Recommandations :				
Niveau d'intervention :				
Entretien : nettoyage des macro-dechets				




4.4 Site Spoutourne

ZONE 4	CARAVELLE	La Trinité	Fiche de Synthèse	
Site	Spoutourne	Station		
Date	28/10/2020	n°4.4		
<div></div>				
Synthèse écologique : Lisière de mangrove en front de mer (0,5ha), composée essentiellement de palétuviers rouges (<i>R. mangle</i>). Présence de quelques macrodéchets. Tres accessible par la terre.				
Synthèse paysagère : Unité paysagère : Caravelle / Baie du Galion Séquence paysagère n°4 : De Blin à la Pointe Marcussy Intérêts paysagers : - un mince cordon arboré de palétuviers rouges qui dessine élégamment le pourtour de l'anse Spoutourne ; - contexte paysager très lumineux et très soigné (miroir d'eau de l'anse, espaces agricoles ouverts) donne à cette mangrove un aspect gai et ludique idéale pour la faire découvrir à des enfants ou des jeunes. - paysage avec éléments de patrimoine historique (vestiges ferroviaires) et bâti (habitation Spoutourne, monument historique inscrit). Faiblesses / points de vigilance : - espace de la base de loisir/nautique à améliorer (dégradation physique de la mangrove, cours d'eau canalisé, parking non végétalisé...) ; - cabanisation (pêche artisanale) le long du littoral dans la frange de mangrove ; - pollution visuelle (macro-déchets). Sensibilité paysagère : paysage sensible sous pressions Valeur paysagère : paysage d'intérêt local				
Synthèse équipements existants : Toilettes fermées des équipements sportifs				
Recommandations :				
Niveau d'intervention : Site idéal pour aménager un "Mangrove-Park" pour les 2 à 10 ans, type de petit parcours de saut, de marche, grimpe...				

4.5 Site Galion Lacustre

ZONE 4	CARAVELLE	La Trinité	Fiche de Synthèse	
Site	Galion Lacustre	Station		
Date	28/10/2020	n°4.5		
				
Synthèse écologique : Intérêt majeur: Forêt marécageuse (15 hectares), typique des lieux inondés malheureusement actuellement restreints en Martinique, dominée par <i>P. officinalis</i> : espèce indigène menacée de disparition de Martinique et classée CR (en danger critique) sur la "Liste rouge de la Flore vasculaire de Martinique - 1 (2013)". Arbre de la famille des Fabacées, présent que dans les forêts marécageuses (Mexique, Amérique centrale, Antilles et Amazonie). Constitutive de la ZNIEFF n° 0011. Classée ZHIEP. A protéger et mettre en valeur. Présence de lianes bord de mer un peu envahissante sur la partie Est. Présence de la route qui coupe la circulation hydrologique des 2 parties de la forêt (Cf Etude CCNM 2012). Menace remblais le long du canal Est.				
Synthèse paysagère : Unité paysagère : Caravelle / Baie du Galion Séquence paysagère n°5 : De la Pointe Marcussy à la Pointe Jean-Claude Intérêts paysagers : <ul style="list-style-type: none">- petit îlot de forêt marécageuse, un paysage forestier rare en Martinique dû à la présence de mangles médailles, arbres aux contreforts drapés et aux racines palettes spectaculaires.- entre le paysage agricole en arrière et le cœur inondé de mangles médailles, des prairies enherbées et une bande de forêt mésophile assurent une transition de qualité.- site patrimonial culturel par la présence proche de roches gravées (art rupestre amérindien).- rôle de poumon vert en zone suburbaine avec valeur pédagogique. Faiblesses / points de vigilance : <ul style="list-style-type: none">- côté Est, les abords du site proches de la ZAC et de la cité du Bac sont très durs (canal bétonné, clôtures grillagée dévalorisantes, grands panneaux publicitaires, station d'épuration...).- site coupé en deux par la route RN1 (pollution sonore, olfactive et visuelle par les micro-déchets aux abords de cette route).- pression d'urbanisation (cité du Bac). Sensibilité paysagère : paysage hyper-sensible sous pressions Valeur paysagère : paysage remarquable				
Synthèse équipements existants : RAS				
Recommandations :				
Niveau d'intervention : Risque d'intérêt : paysage et surtout écologique Communication : <ul style="list-style-type: none">* Mettre un panneau sur la route pour signaler son existence patrimoniale* Corriger les panneaux "mangrove" en "Forêt Lacustre"				





4.6 Site Galion Miroir

ZONE 4 CARAVELLE	La Trinité	Fiche de Synthèse	
Site Galion Miroir	Station		
Date 28/10/2020	n°4.6		
			
Synthèse écologique :			
Interêt majeur: mangrove et étang bois sec d'environ 38 hectares. Classée ZHIEP. A protéger et mettre en valeur, dominée par les palétuviers blancs et rouges (L. racemosa et R. mangle). Zone de chasse, miroir de chasse entretenu par l'association des chasseurs de La Trinité. Grand intérêt écologique pour la population avifaunistique. (Cf Etude CCNM 2012).			
Synthèse paysagère :			
Unité paysagère : Caravelle / Baie du Galion			
Séquence paysagère n°5 : De la Pointe Marcussy à la Pointe Jean-Claude			
Intérêts paysagers :			
<ul style="list-style-type: none">- étang artificiel (miroir de chasse) placé dans une véritable chambre de verdure, paysage ouvert d'une grande beauté et fortement poétique : généreuse surface en eau piquetée de jeunes palétuviers rouges.- paysage idéal pour l'observation de nombreux oiseaux migrateurs et oiseaux spécifiques du littoral.- vue sur la Pointe Bateau ayant un intérêt patrimonial exceptionnel, image de nature très forte.- patrimoine historique proche : l'usine du Galion, dernière usine sucrière de la Martinique.- paysage associé à celui de la rivière du Galion : franchissement par un bac à chaîne ; au nord, mangrove mélangée avec sa ripisylve.			
Faiblesses / points de vigilance :			
<ul style="list-style-type: none">- pression d'urbanisation au nord/ouest (cité du Bac) et au sud/est (habitations de la Pointe Jean-Claude).- érosion du bourrelet végétal (future modification hydrologique de l'étang).			
Sensibilité paysagère : paysage très sensible sous pressions			
Valeur paysagère : paysage emblématique			
Synthèse équipements existants :			
RAS			
Recommandations :			
Réparation de la barge traversant le Galion permettant la boucle à pied			
Niveau d'intervention :			
Interet écologique: miroir de chasse, intérêt avifaune. Site en train de se refermer, ouverture maintenue et entretenue par des chasseurs			
Interêt paysage : vue sur la Baie du Galion			
Interet touristique : Proposition de birdwatching amateur et confirmé			




4.7 Site Baie Du Trésor

ZONE 4	CARAVELLE	La Trinité	Fiche de Synthèse		
Site	Baie Du Trésor	Station			
Date	28/10/2020	n°4.7			
					
Synthèse écologique : Intérêt Majeur : mangrove qui se répartie en fond de baie sur 13,1ha environ. Rôle de nurserie et protection des milieux marins très important ici car milieu marin remarquable dans la Baie du Trésor, principalement pour sa diversité d'écosystèmes. Elle abrite au niveau du rocher du Trésor des colonies de corail Corne d'Elan (<i>Acropora palmata</i>) espèce en danger critique d'extinction à l'échelle de la Caraïbe. ZNIEFF marine n° 007. Classée ZHIEP. A protéger.					
Synthèse paysagère : Unité paysagère : Caravelle / Baie du Galion Séquence paysagère n° 3 : De la Pointe Caracoli à la Pointe Roche Cornée Intérêts paysagers : <ul style="list-style-type: none">- paysage d'une forte beauté : une petite baie dentelée, fermée et protégée des vents, plages secrètes et eau cristalline.- place subtile de la mangrove qui forme une frange littorale dense, transition de grande qualité avec les mornes boisés auxquels elle s'adosse, dont le Morne Pavillon.- le promeneur découvre des ambiances diverses : paysages ouverts de tanne ; mur de verdure des jeunes palétuviers noirs ; exubérance des racines échasses des palétuviers rouges.- présence d'un arbre remarquable : un palétuvier gris de grande envergure. Faiblesses / points de vigilance : <ul style="list-style-type: none">- pollution visuelle des micro-déchets liée à la sur-fréquentation de la plage.- platelage et belvédère sur la baie sont abimés. Sensibilité paysagère : paysage sensible Valeur paysagère : paysage emblématique					
Synthèse équipements existants : Carbet d'observation de la mangrove, platelage en cœur de mangrove à réparer, promontoir d'observation en bord de baie à réparer - accès interdit -, panneaux d'informations, signalétiques, balisage, banc					
Recommandations : Entretien des équipements en place à mettre en oeuvre rapidement afin de permettre le cheminement complet aux promeneurs dans ce site d'exception					
Niveau d'intervention : *Réparation de l'observatoire situé au bout du platelage qui est tombé dans la mer et du platelage d'accès. *Communication : nombreux panneaux de la Réserve en mauvais état, tombés au sol, cassés ou illisibles					

4.8 Site Vierge des Marins

ZONE 4 CARAVELLE	La Trinité	Fiche de Synthèse	
Site Vierge des Marins	Station		
Date 28/10/2020	n°4.8		
			
Synthèse écologique : Seul massif connu de forêt marécageuse mélangée avec des espèces de milieu saumâtre (palétuviers). Bon état général, forêt dynamique, présence régénération importante, bon état général du couvert forestier. Couverture à 90% de <i>Pterocarpus officinalis</i> avec <i>Terminalia catappa</i> et à 5 % de <i>Laguncularia racemosa</i> , <i>Avicennia germinans</i> . Le bancs de vase des cours d'eau est couvert à 5 % de <i>Acrostichum spp</i> . Intérêt écologique majeur : relique des formations de <i>Pterocarpus officinalis</i> de l'île. Présence de Chou de Chine ou Madère (<i>Colocasia esculenta</i>), espèce rare (PNRM, 2005). Intérêt écologique car forêt relique sur le territoire de la Martinique.			
Synthèse paysagère : Unité : Caravelle / Baie du Galion Séquence paysagère n°1 : De la Baie des Raisiniers à la Pointe Rochelle Intérêts paysagers : <ul style="list-style-type: none"> - paysage forestier possédant un caractère unique : présence de mangles médailles mélangés avec des essences de milieu saumâtre (palétuviers noirs et blancs). - les lisières riches : grands amandiers-pays, gracieuses fougères dorées et belles lianes offrant des scènes végétales de grande qualité ; - situé entre le collège, le quartier l'autre bord, l'école maritime et aquacole, ce site revêt une valeur d'espace vert en zone urbaine très précieuse et une valeur pédagogique évidente. Faiblesses / points de vigilance : <ul style="list-style-type: none"> - fortes pressions anthropiques sur les marges (expansion urbaine, remblais tout au tour du site, défrichements sauvages, privatisation très forte du lieu) ; - pollution visuelle (déchets solides abondants) ; - alimentations hydrologiques perturbées (drains déviant l'écoulement naturel, cours d'eau canalisé). Sensibilité paysagère : paysage hyper-sensible sous pressions Valeur paysagère : paysage exceptionnel			
Synthèse équipements existants : RAS			
Recommandations : Quelques macrodéchets à nettoyer. Forte recommandation d'acquisition foncière protectrice pour une meilleure gestion du site patrimonial.			
Niveau d'intervention : Panneau d'information avec la bonne terminologie "Forêt lacustre".			

4.9 Site Petit Galion

ZONE 4 CARAVELLE		La Trinité	Fiche de Synthèse	
Site	Petit Galion	Station		
Date	28/10/2020	n°4.9		
				
Synthèse écologique :				
Les zones en aval sont dominées par <i>R. mangle</i> soit sous la forme de peuplements formés par des arbres adultes de haute stature (< 10 m), soit sous un peuplement arbustif (< 2 m de haut) très dense. En amont, la mangrove est directement bordée par un faciès de forêt terrestre (forêt sempervirente sèche).				
Synthèse paysagère :				
Unité paysagère : Caravelle / Baie du Galion				
Séquence paysagère n°6 : De la Pointe Jean-Claude à la Pointe Banane				
Intérêts paysagers :				
<ul style="list-style-type: none">- la baie représente un paysage esthétique et pittoresque par sa diversité géomorphologique et la composition végétale de ses sites.- en fond de baie, la mangrove s'épanouit dans sa position littorale, alimentée par des petits cours d'eau descendant des mornes de la forêt de Bois Pothau.- côté Pointe Banane, les îlots de mangrove sont plus importants et viennent se lover dans de petites criques protégées.				
Faiblesses / points de vigilance :				
<ul style="list-style-type: none">- depuis la mer vue dévalorisante en arrière plan sur la carrière et la déchèterie.- pression d'urbanisation au niveau de la Pointe Jean-Claude, autour de la baie et au niveau de la Pointe du Clapotage.- déforestation et privatisation de l'espace par plusieurs pontons privés côté Pointe Jean-Claude.				
Sensibilité paysagère : paysage sensible sous pressions				
Valeur paysagère : paysage remarquable				
Synthèse équipements existants :				
RAS				
Recommandations :				
Niveau d'intervention :				
Synergie à faire avec le sentier ONF (inauguration imminente) qui longe les trois zones de mangroves, deux par l'arrière et un par le front de mer.				
Attention à porter à la signalétique et la communication				



www.creocean.fr



[GROUPE KERAN](#)