

Suivi des indicateurs des SCoT au sein de l'OTM

Novembre - 2018



INTERSCOT-SAR
MARTINIQUE



Sommaire

I- Le contexte	P5
II- La page dédiée de l'OTM: fonctionnement et fonctionnalités	P19
III- La méthode de suivi des indicateurs dans l'OTM	P12
IV- La liste des indicateurs suivis dans l'OTM	P15
V- La liste des indicateurs ne pouvant pas être suivis dans l'OTM	P16
VI- L'état d'avancement du suivi pour chacun des SCoT	P17
Annexe - Fiches descriptives de chacun des indicateurs <i>(en cours de réalisation)</i>	P37
Glossaire	P39

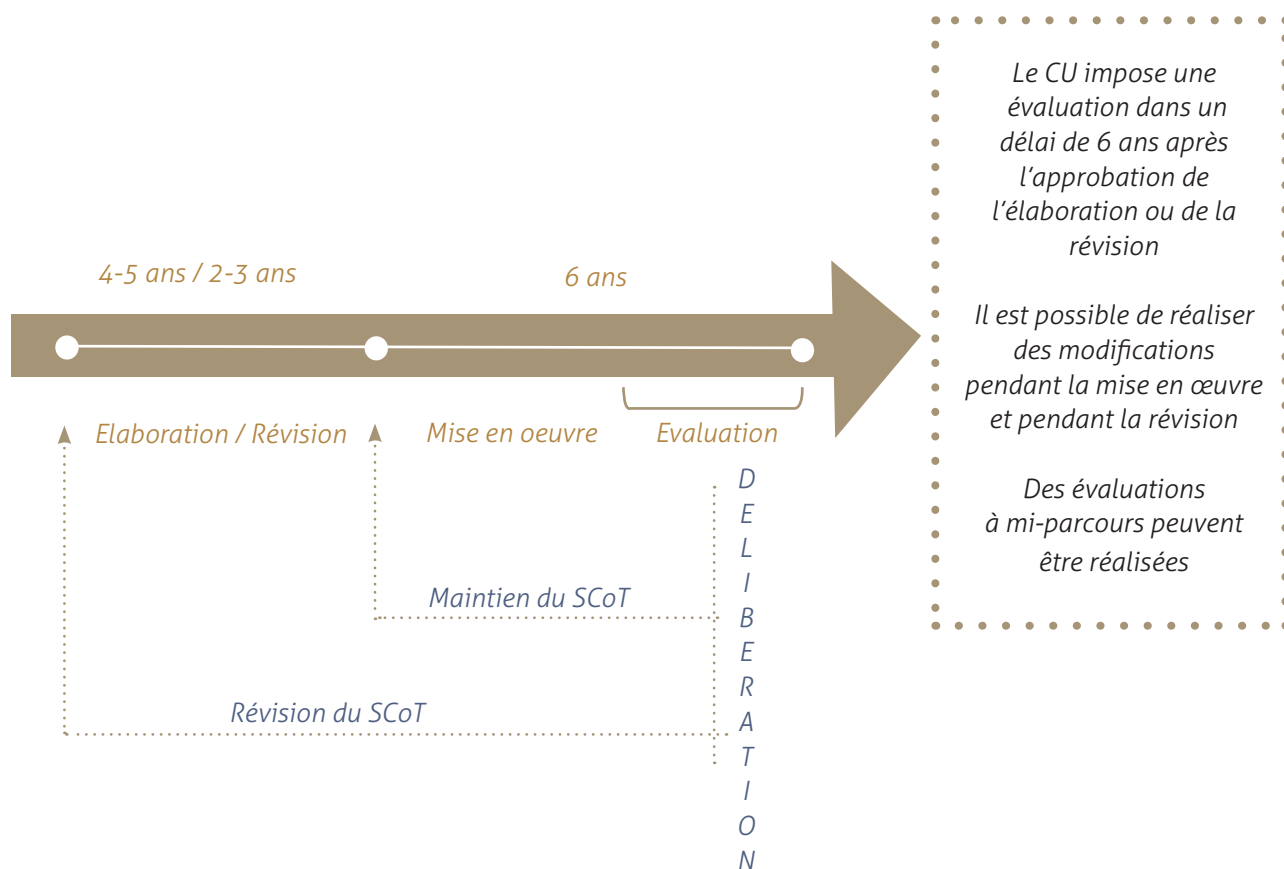


I- Le contexte

La vie d'un SCoT est cyclique, elle comprend 3 grandes périodes : la conception (élaboration / révision / modification), la mise en œuvre et l'évaluation. D'une manière générale, il apparaît souvent que les structures porteuses des SCoTs s'intéressent essentiellement aux procédures d'élaboration, de révision et de modification.

Or, l'approbation du SCoT ne présente pas une fin en soi. La véritable valeur d'un SCoT tient à sa faculté à être traduit de façon concrète/opérationnelle et sa capacité à évoluer afin de répondre aux nouveaux enjeux du territoire. Aussi les phases de mise en œuvre et d'évaluation sont primordiales. Il apparaît donc nécessaire de se doter des moyens humains et matériels adéquats.

Jusqu'alors, l'ADDUAM a accompagné chacune des trois intercommunalités dans l'élaboration de leurs SCoTs. Chacune d'elles dispose désormais d'un SCoT approuvé. L'ADDUAM se propose ainsi de les accompagner dans le cadre de la mise en œuvre et de l'évaluation de leurs documents. Ses missions seront définies progressivement et conjointement avec les partenaires. Parmi les différentes missions pouvant être menées, le suivi des indicateurs des SCoTs semble prioritaire. Ainsi, l'ADDUAM s'est engagée dans un premier temps, dans le cadre du réseau InterSCoT-SAR, à suivre les indicateurs retenus au sein des trois SCoTs. Le suivi des indicateurs quantitatifs s'effectuera au sein d'une page dédiée de l'OTM (Observatoire Territorial de Martinique).



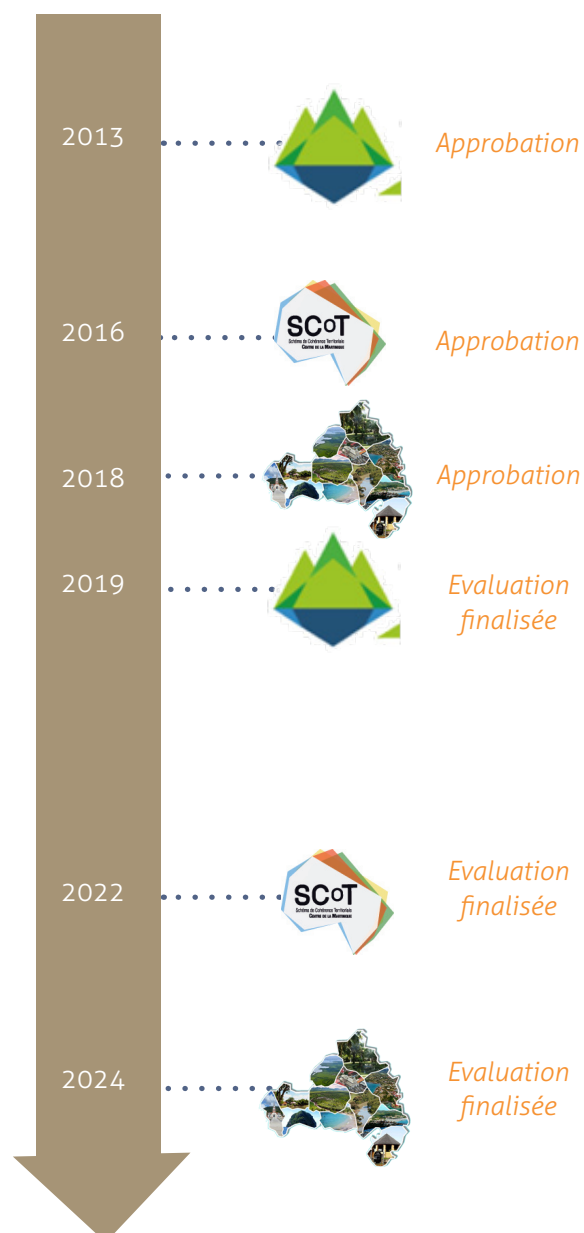
Cette démarche qui s'adresse aux référents SCoT des 3 EPCI, de la DEAL et de la CTM permet:

- De centraliser l'ensemble des indicateurs disponibles retenus par les SCoT.
- D'avoir un accès permanent et simplifier aux indicateurs via un gestionnaire d'indicateurs.
- De mutualiser le suivi des indicateurs, afin de pouvoir comparer l'évolution des territoires.
- De profiter d'une actualisation régulière des données.
- De récupérer un grand nombre de données de façon autonome pour en faire des analyses approfondies (export des cartes et des tableurs). Ceci est particulièrement intéressant pour les EPCI et les bureaux d'études lors de l'évaluation et la révision des documents.
- De bénéficier d'un outils de consultation moderne (Web et mobile).
- De disposer de représentations visuelles appropriées (cartes, graphiques).
- De réaliser des analyses plus poussées et personnalisées (intégration d'un nouvel indicateur / représentation des cartes statistiques personnalisées/ réalisation de sélections / représentation sur une même carte deux indicateurs).
- D'avoir des rapports annuels par territoire regroupant l'ensemble des indicateurs.
- De disposer de rapports dynamiques par thématiques par territoire prêts à l'emploi.
- De compléter les analyses avec des indicateurs supplémentaires à ceux identifiés par les SCoTs.

Ce service permettra aux collectivités de répondre plus facilement aux obligations législatives, tout en simplifiant et améliorant le travail qu'elles effectuaient auparavant. En effet, le code de l'urbanisme demande aux EPCI de suivre les effets de leur SCoT sur l'environnement et d'analyser les résultats de l'application de leur SCoT au plus tard 6 ans après leur approbation. Encore aujourd'hui ces démarches sont peu développées car il s'agit de nouvelles façons de concevoir la planification territoriale et car bien souvent le nécessaire suivi des indicateurs fait défaut. Lorsqu'elles sont engagées, les évaluations s'effectuent généralement à mi-parcours ou préalablement à la révision du document. L'adaptation des politiques publiques et la mise en œuvre des SCoT sont donc limitées.

Le suivi des indicateurs au sein de la page dédiée de l'OTM permettra aux EPCI de suivre régulièrement l'évolution de leur territoire ce qui n'était pas le cas auparavant. Ils pourront ainsi évaluer en continu la mise en œuvre des orientations et objectifs de leur SCoT. Ils seront donc en capacité de réajuster en temps réel leurs actions. Ceci sera également bien venu lors de la révision des SCoTs car ils auront identifiés en amont les éléments d'amélioration à apporter au document. La procédure souvent longue et complexe en sera allégée.

Echéancier prévisionnel des évaluations des 3 SCoTs



Rappel juridique

La loi ENE de juillet 2010 a ramené le délai d'évaluation des SCoT de 10 à 6 ans

Le code de l'urbanisme impose d'analyser les résultats de l'application du SCoT 6 ans après son approbation (Article L143-28 du CU): « Six ans au plus après la délibération portant approbation du schéma de cohérence territoriale, la dernière délibération portant révision complète de ce schéma, ou la délibération ayant décidé son maintien en vigueur en application du présent article, l'établissement public prévu à l'article L.143-16 **procède à une analyse des résultats de l'application du schéma**, notamment en matière d'environnement, de transports et de déplacements, de maîtrise de la consommation de l'espace et d'implantations commerciales et délibère sur son maintien en vigueur ou sur sa révision partielle ou complète. Cette analyse est communiquée au public et à l'autorité administrative compétente en matière d'environnement, mentionnée à l'article L. 104-6. A défaut d'une telle délibération, le schéma de cohérence territoriale est caduc. »

Le code de l'urbanisme impose de suivre les effets du document sur l'environnement (Article R104-18 du CU) : « Les documents d'urbanisme mentionnés à la section 1 qui ne comportent pas de rapport en application d'autres dispositions sont accompagnés d'un rapport environnemental comprenant : [...] **6° La définition des critères, indicateurs et modalités retenus pour suivre les effets du document sur l'environnement afin d'identifier, notamment, à un stade précoce, les impacts négatifs imprévus et envisager, si nécessaire, les mesures appropriées** »

Remarques : Le code de l'urbanisme identifie clairement la nécessité de suivre et d'évaluer les SCoTs, mais il reste muet concernant les actions de mise en œuvre. A noter, que le suivi du SCoT n'est qu'une des actions possibles de la mise en œuvre d'un SCoT.

Focus sur les missions liées à la mise en œuvre

La mise en œuvre d'un SCoT vise à traduire de façon concrète les orientations et objectifs d'un SCoT au travers de différentes actions et au sein des différentes politiques publiques. Dans cette optique, plusieurs missions pourront être assurées par les intercommunalités. Chacune de ces grandes missions peuvent nécessiter la mise en place de différentes actions.



Partager et relayer le SCoT (auprès des principaux utilisateurs et en particulier les communes)



Assurer les relations de compatibilité entre les documents et opérations



Assurer la mise en œuvre des grands projets



Engager des démarches complémentaires (études, observatoires, partenariats...)



Renforcer la coopération avec d'autres territoires (InterSCoT-SAR, réseau national...)

Focus sur les missions liées à l'évaluation

L'évaluation vise à déterminer les résultats de l'application du SCoT et suivre les effets du document sur l'environnement tel que demandé par le code de l'urbanisme. Dans ce cadre, les trois intercommunalités peuvent effectuer différentes missions qui permettent de:

- Vérifier l'appropriation du SCoT par les différents partenaires et élus
- Suivre l'évolution du territoire
- Analyser l'impact des orientations et objectifs sur l'environnement
- Vérifier la réalisation des orientations et objectifs des SCoTs
- Anticiper et orienter les révisions/modifications



Suivre les indicateurs du SCoT



Réaliser une évaluation à mi-parcours



Réaliser une évaluation en vue de la modification/révision du SCoT



Réaliser une note d'observation sur le document en vigueur



Réaliser une note présentant les enjeux de la révision

II- La page dédiée de l'OTM: fonctionnement et fonctionnalités

Tous les indicateurs des SCoTs, suivis au sein de l'OTM seront accessibles au sein des pages classiques de l'OTM «Economie/ Environnement/ Social/ Culture/ Développement durable». Cependant, afin de simplifier la navigation pour les référents SCoTs, un filtrage a été réalisé au sein de cette page dédiée, afin de sélectionner l'ensemble des indicateurs SCoTs.

L'accès à la page dédiée au suivi des indicateurs SCoTs

L'accès à cette page est réservé aux référents SCoTs des 3 intercommunalités, de la DEAL, de la CTM et de la CCI. Il s'effectue après authentification via un lien intitulé « Suivi des SCoTs » accessible au niveau du bas de page.



L'organisation de la page dédiée

La structuration de la page dédiée est similaire à celle des autres onglets existants présents sur l'OTM. Elle comporte toutefois quelques adaptations.

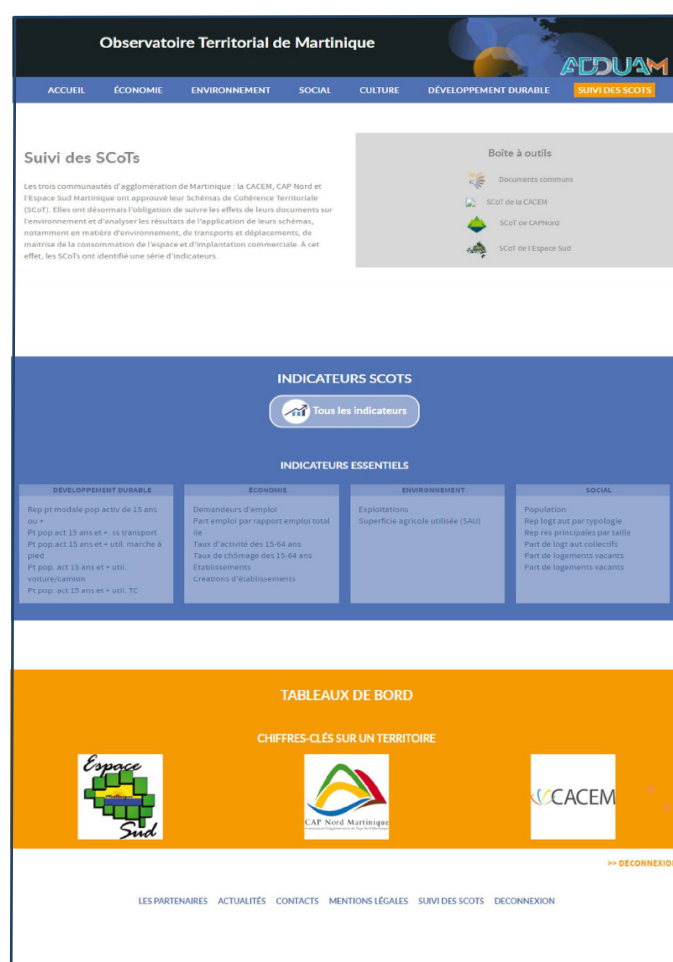
L'encart, situé en haut à gauche, présente succinctement la démarche de suivi des SCoTs.

La boîte à outils, située en haut à droite, regroupe différents documents à télécharger (la méthodologie générale, les rapports annuels des indicateurs par territoires, les SCoTs, les évaluations des SCoTs...).

L'encart du milieu de page permet d'accéder aux représentations cartographiques des indicateurs des SCoTs.

Un bouton intitulé «tous les indicateurs» permet d'ouvrir une page vierge à partir de laquelle l'utilisateur pourra afficher l'indicateur de son choix. En bas de l'encart, sont mis en avant les indicateurs essentiels des SCoTs pour chacune des 4 grandes thématiques. Pour chacun de ces indicateurs des hyperliens permettent d'accéder de façon directe aux représentations cartographiques.

Les rapports dynamiques, situés en bas de page, présentent pour chaque territoire les indicateurs essentiels. Sont proposés des rapports distincts pour chacun des EPCI (CAP Nord / Espace Sud Martinique/ CACEM). Chaque rapport présente les 5 indicateurs essentiels pour chacune des 4 grandes thématiques.

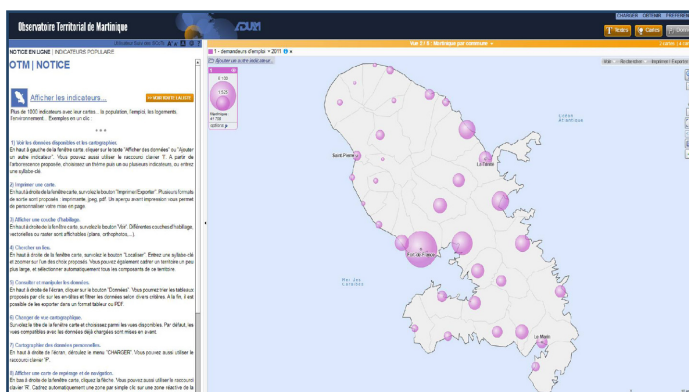


Indicateurs essentiels

Les indicateurs essentiels sont ceux qui permettent de suivre les principaux objectifs et orientations de chacun des SCoTs.

L'outil cartographique

L'outil cartographique permet de visualiser uniquement les indicateurs des SCoTs. Ils sont répartis selon les thématiques et les sous-thématiques déjà existantes de l'OTM.



Consulter les données disponibles (I)

Sommaire Indicateurs cartographiés Graphiques Données externes

Rechercher : ☐ Indicateurs essentiels ☐ compatibles avec cette carte

Thème :

Affiner :

☐ Typologies ☐ Taux ☐ Accidents ☐ Fonctuels

Choisir un ou plusieurs 3 indicateurs(s)	Sélection
(1) rep logt aut par typologie	2001 - 2015
(2) rep logt com par typologie	2000 - 2014
(3) part de logt aut collective (%)	2001 - 2015

Consulter les données disponibles (I)

Sommaire Indicateurs cartographiés Graphiques Données externes

Rechercher : ☐ compatibles avec cette carte

Choisissez un thème :

- 1 - SOCIAL Démographie
 - Structure de la population
- 2 - SOCIAL Habitat / Foncier
 - Evolution de l'offre
 - Caractéristiques du parc de logements
- 3 - ECONOMIE Emploi Formation
 - Marché du travail
- 4 - ECONOMIE Activités - Services
 - Tissu économique
- 5 - ENVIRONNEMENT Environnement
 - Agriculture
- 6 - DEVELOPPEMENT DURABLE Transports / Déplacements
 - Pratiques de déplacement

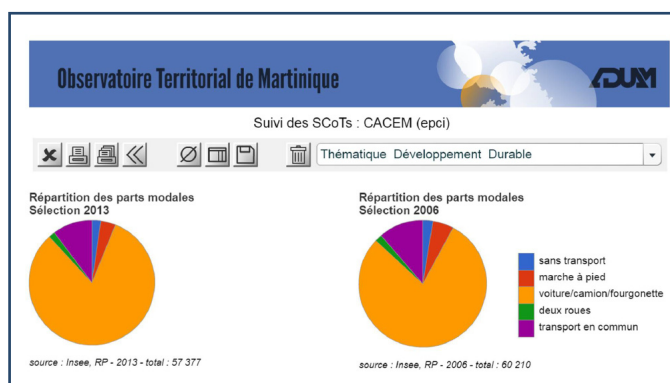
Les rapports dynamiques

Les rapports comportent chacun 4 pages.

Chaque page est dédiée à l'une des grandes thématiques de l'OTM.

Pour chacune des grandes thématiques sont présentés les 5 indicateurs essentiels.

Le fonctionnement des rapports est le suivant : au niveau du menu déroulant en haut à droite, un filtre permet de choisir la thématique pour laquelle on souhaite afficher les indicateurs essentiels.



III- La méthode de suivi des indicateurs au sein de l'OTM

Chacun des territoires a identifié des indicateurs. Parmi eux, on peut distinguer deux types d'indicateurs :

- Des indicateurs permettant d'évaluer la mise en œuvre des orientations et objectifs des PADD et DOO.
- Des indicateurs permettant de suivre les effets de la mise en œuvre des orientations et objectifs des PADD et DOO sur l'environnement.

Comme expliqué ci-contre et ci-après, un traitement spécifique a été effectué pour chacun d'entre eux.



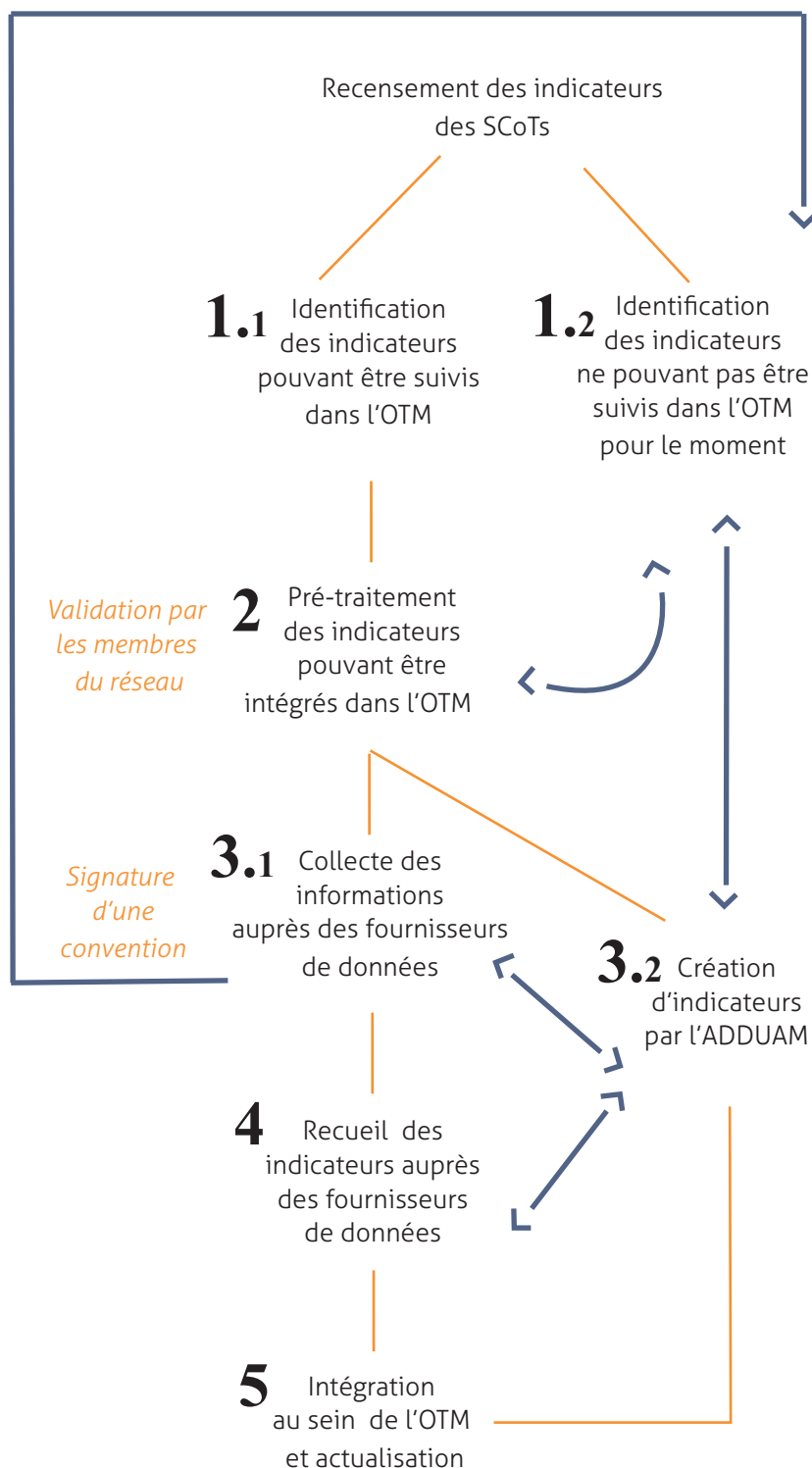
101 indicateurs
(suivi du PADD)



46 indicateurs
(suivi du PADD et
du DOO)



22 indicateurs
(sans précision de
ce qui est suivi)



1.1

- Identification des indicateurs qualitatifs
- Identification des indicateurs peu pertinents à suivre à l'échelle des SCoT ou au sein de l'OTM
- Identification des indicateurs pour lesquels la donnée est inexistante ou partielle pour l'instant

2

- Classification des indicateurs selon les thématiques et sous-thématiques de l'OTM
- Identification des indicateurs proposés par 1 ou 2 SCoTs mais pouvant être suivis pour les 3
- Identification des indicateurs spécifiques à un territoire
- Identification des indicateurs essentiels
- Identification des partenaires fournisseurs de données
- Identification des partenaires prioritaires pour le recueil des indicateurs
- Réalisation d'un tableau de synthèse

3.2

- Recherche des données disponibles
- Collecte d'information et recueil des données auprès des fournisseurs si besoin (étape 3 et 4)
- Traitement SIG
- Normalisation de la structure des données

5

- Vérification de la bonne intégration des données sur l'OTM (visualisation, exportation...)
- Relance régulière des partenaires pour la mise à jour des données

1.2

- Sélection des indicateurs selon les 4 critères suivants : indicateurs quantitatifs + calculable dans le temps + documentés

3.1

- Harmonisation des dénominations et reformulation de certains indicateurs au regard du travail des différents partenaires (simplification des échanges et les comparaisons)
- Précision des sources, des unités de mesures, des échelles d'observations, de la périodicité de la donnée et période pour lesquelles la donnée est disponible
- Vérification de la fiabilité des indicateurs
- Définition des modes de calcul (si besoin)
- Association des données à un mode de représentation

4

- Identification de la personne ressource technique
- Définition du format des données (PDF, word, excel)
- Normalisation de la structure des données

Focus sur la collecte des informations et le recueil des indicateurs auprès des partenaires

Dans un premiers temps, pour chaque indicateur a été identifié un partenaire producteur de la donnée. Par la suite, les principaux fournisseurs ont été contactés en priorité. Les fournisseurs de données plus ponctuels seront approchés dans un second temps.

Pour chacun des partenaires a été organisé un premier entretien de présentation de la démarche. Pour certains un questionnaire a été envoyé afin de préciser leurs attentes globales en matière d'échanges de données à intégrer au sein de l'OTM. De nombreux échanges téléphonique, mails et des rencontres ont eu lieu afin de préciser les éléments définis aux étapes 3 et 4.



IV- La liste des indicateurs suivis dans l'OTM

L'ensemble des indicateurs des SCoTs suivis au sein de l'OTM sont présentés ci-après. Ils sont classés par thématique et sous-thématique.

Social - Démographie

Structure de la population

- Population municipale
- Part de la population dans la population totale de l'île

Social- Habitat Foncier

Evolution du l'offre

- Répartition du parc de logements autorisés par typologie (collectif, individuel pur, individuel groupé)
- Part des logements collectifs dans les logements autorisés
- Répartition du parc de logements commencés par typologies (collectif, individuel pur, individuel groupé)

Caractéristiques du parc de logements

- Nombre de logements vacants
- Part de logements vacants
- Répartition du parc de résidences principales par taille (T1, T2, T3, T4, T5 et plus)
- Répartition du parc de résidences secondaires par taille (T1, T2, T3, T4, T5 et plus)

Economie- Emploi/formation

Marché du travail

- Nombre d'emplois
- Part des emplois localisés à l'échelle du territoire par rapport aux emplois localisés sur l'île
- Taux d'activité des 15-64 ans
- Nombre de demandeurs d'emplois
- Taux de chômage des 15-64 ans

Economie - Activité et service

Tissus économique

- Création d'établissements
- Nombre d'établissements économiques

Environnement - Environnement

Agriculture

- Superficie de la SAU
- Nombre d'exploitations

Développement durable - transport et déplacement

Pratiques de déplacements

- Part de la population active utilisant la voiture / camion
- Part de la population active utilisant les TC
- Part de la population active utilisant la marche à pied
- Part de la population active utilisant les deux roues
- Part de la population active n'utilisant pas de transport
- Répartition des parts modales de la population active



V- La liste des indicateurs ne pouvant pas être suivis dans l'OTM

Certains indicateurs ont été identifiés comme ne pouvant pas être suivis au sein de l'OTM pour le moment. Afin de les sélectionner, trois critères ont été retenus à savoir: la disponibilité de la donnée, la pertinence de l'indicateur au regard des SCoT ou des modalités de représentation au sein de l'OTM, puis l'aspect qualitatifs des indicateurs.

Concernant les indicateurs pour lesquels la donnée est inexistante, ils pourront éventuellement être suivis à l'avenir si la donnée est produite par un partenaire. D'autres indicateurs pourront éventuellement être ajoutés au fur à mesure des travaux engagés.

Concernant les indicateurs qualitatifs, ils pourront être suivis par l'ADDUAM, les EPCI ou d'autres partenaires, selon des modalités à définir.

Les indicateurs qualitatifs

- Nombre de points d'arrêts le long des routes paysage
- Nombre de vues remarquables préservées dans le SCoT réellement protégées
- Emplacements réservés et orientations d'aménagement et de programmation dans les documents d'urbanisme
- Evolution des ZAU et suivi des OAP
- Règles d'urbanisme dans les ZAU à vocation dominante d'activités économiques
- Organisation de l'occupation des sols dans les zones d'activités économique
- Nombre de PLU et de POS compatibles
- Intégration des continuités écologiques dans les projets
- Zones nécessitant une requalification paysagère

Les indicateurs peu pertinents à suivre à l'échelle des SCoT ou au sein de l'OTM

- Nombre et localisation des incidents survenus pour chaque catégorie de risque
- Nombre de lignes de navettes maritimes
- Nombre d'appontements desservis
- Abonnement conjoint des réseaux de TC
- Fréquence des bus du réseau urbain
- Tarification du réseau de bus urbain
- Fréquence des navettes maritimes
- Tarification des navettes maritimes
- Taux de motorisation des ménages / Parc automobile des ménages
- Nombre moyen de personne par véhicule
- Nombre de déplacements domicile-travail en échange avec les EPCI voisins
- Part modale des déplacements domicile-travail

Les indicateurs pour lesquels la donnée est inexistante ou partielle pour l'instant

- Végétalisation du territoire (part des espaces verts aménagés public et privés + espaces naturels + SAU dans la superficie totale du territoire)
- Part des surfaces imperméabilisées
- Superficie des espaces artificialisés



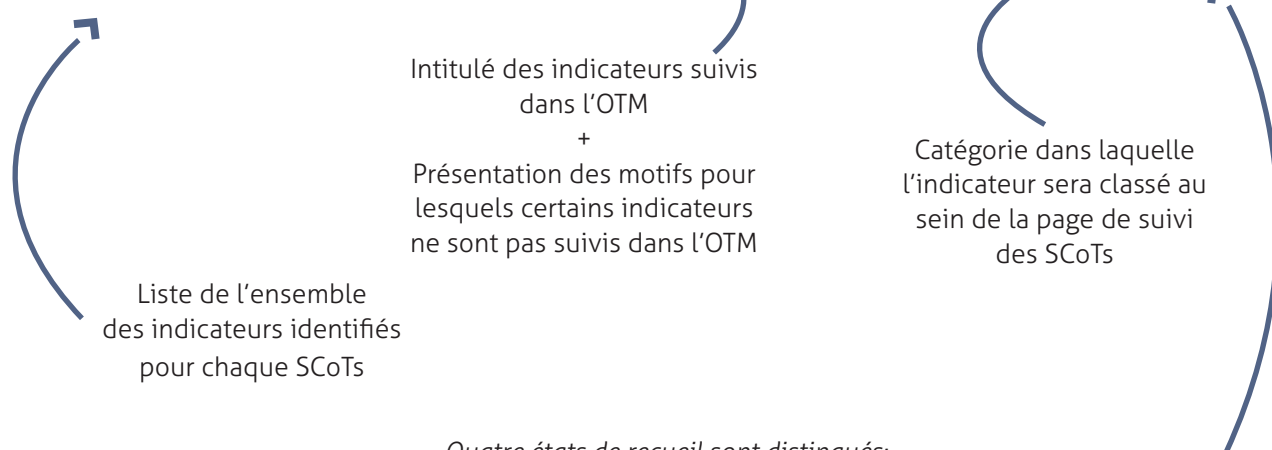
Liste évolutive

VI- L'état d'avancement du suivi pour chacun des SCoTs





Le fonctionnement des tableaux d'avancement

Les tableaux présents ci-après sont établis pour chacun des SCoTs. Ils font le lien entre le contenu des SCoTs et le contenu de la page dédiée de l'OTM. Ils présentent également l'état d'avancement du recueil des indicateurs. Ci-dessous est présenté un tableau type.

Indicateur identifié par le SCoT	Indicateur suivi dans l'OTM	Thématique / Sous-thématique de l'OTM	Niveau de priorité
Cas n°1	Indicateur suivi		
Cas n°2	Indicateur suivi mais ayant une nouvelle dénomination		
Cas n°3	Présentation du motif pour lequel l'indicateur n'est pas suivi		
Cas n°4	Indicateur qui a été scindé en plusieurs indicateurs		







Quatre états de recueil sont distingués:

-  Les indicateurs sont déjà présents dans l'OTM
-  Les indicateurs sont à récupérer ou à créer à court- moyen terme
-  Les indicateurs sont à récupérer ou à créer à long terme
-  Les indicateurs ne seront pas suivis sur l'OTM

L'état d'avancement pour le SCoT de CAPNord Martinique

Indicateur identifié par le SCoT	Indicateur suivi dans l'OTM	Thématique/ Sous-thématique de l'OTM	Niveau de priorité
Nombre et superficie des réserves naturelles <i>(outils de protection des espaces naturels)</i>	Pas encore suivi <i>(indicateur à récupérer auprès du fournisseur de donnée)</i>	Environnement- Environnement / Espace naturel	
Nombre et superficie des sites inscrits et classés <i>(outils de protection des espaces naturels)</i>	Pas encore suivi <i>(indicateur à récupérer auprès du fournisseur de donnée)</i>	Environnement- Environnement / Espace naturel	
Nombre et superficie des EBC <i>(outils de protection des espaces naturels)</i>	Pas encore suivi <i>(indicateur à récupérer auprès du fournisseur de donnée)</i>	Environnement- Environnement / Espace naturel	
Nombre et superficie des zones naturelles du PNM <i>(outils de protection des espaces naturels)</i>	Pas encore suivi <i>(indicateur à récupérer auprès du fournisseur de donnée)</i>	Environnement- Environnement / Espace naturel	
Nombre et superficie des ZNIEFF <i>(outils de protection des espaces naturels)</i>	Pas encore suivi <i>(indicateur à récupérer auprès du fournisseur de donnée)</i>	Environnement- Environnement / Espace naturel	
Nombre et superficie des contrat de milieux <i>(outils de protection des espaces naturels)</i>	Pas encore suivi <i>(indicateur à récupérer auprès du fournisseur de donnée)</i>	Environnement- Environnement / Espace naturel	

-  Les indicateurs sont déjà présents dans l'OTM
-  Les indicateurs sont à récupérer ou à créer à court- moyen terme
-  Les indicateurs sont à récupérer ou à créer à long terme
-  Les indicateurs ne seront pas suivis sur l'OTM

 Liste évolutive

Végétalisation du territoire du Nord Martinique	Cet indicateur suit l'évolution de la superficie des espaces verts aménagés public et privés, des espaces naturels et de la SAU. Cet indicateur ne pourra pas être suivi car la donnée n'existe pas pour suivre les espaces verts. Les données pour les deux autres types d'espace pourront quant à elles être suivies.	/	
Superficie des espaces naturels (<i>végétalisation du territoire du Nord Martinique</i>)	Pas encore suivi (les données sont à récupérer auprès du fournisseur de donnée et la liste des espaces à prendre en compte reste à définir)	Environnement- Environnement / Espace naturel	
Superficie de la SAU (<i>végétalisation du territoire du Nord Martinique</i>)	Superficie de la SAU	Environnement- Environnement / Agriculture	
Intégration des continuités écologiques dans les projets	Cet indicateur ne sera pas suivi car il s'agit d'un indicateur qualitatif	/	
Zones nécessitant une requalification paysagère	Cet indicateur ne sera pas suivi car il s'agit d'un indicateur qualitatif	/	
Comparaison/évolution des résultats des points de surveillance avec les données de qualité issues des seuils SEQ eau (<i>disponibilité et qualité de la ressource en eau</i>)	Pas encore suivi (indicateur à récupérer auprès du fournisseur de donnée)	Environnement- Environnement / Gestion de l'eau	
Nombre de périmètre de protection de captage (<i>disponibilité et qualité de la ressource en eau</i>)	Pas encore suivi (indicateur à récupérer auprès du fournisseur de donnée)	Environnement- Environnement / Gestion de l'eau	
Nombre de captage d'eau potable (<i>disponibilité et qualité de la ressource en eau</i>)	Pas encore suivi (indicateur à récupérer auprès du fournisseur de donnée)	Environnement- Environnement / Gestion de l'eau	



Comparaison des prélèvements avec les débits exploitables <i>(disponibilité et qualité de la ressource en eau)</i>	Pas encore suivi <i>(indicateur à récupérer auprès du fournisseur de donnée)</i>	Environnement- Environnement / Gestion de l'eau	
Consommation d'eau potable par an et par habitant	Pas encore suivi <i>(indicateur à récupérer auprès du fournisseur de donnée)</i>	Environnement- Environnement / Gestion de l'eau	
Pourcentage de conformité des installations de traitement non collectif <i>(assainissement collectif et non collectif des eaux usées)</i>	Pas encore suivi <i>(indicateur à récupérer auprès du fournisseur de donnée)</i>	Environnement- Environnement / Assainissement	
Taux de raccordement au réseau collectif <i>(assainissement collectif et non collectif des eaux usées)</i>	Pas encore suivi <i>(indicateur à récupérer auprès du fournisseur de donnée)</i>	Environnement- Environnement / Assainissement	
Pourcentage d'installations collectives de traitement des eaux usées <i>(assainissement collectif et non collectif des eaux usées)</i>	Pas encore suivi <i>(indicateur à récupérer auprès du fournisseur de donnée)</i>	Environnement- Environnement / Assainissement	
Consommation d'énergie par type de ressource	Pas encore suivi <i>(indicateur à récupérer auprès du fournisseur de donnée)</i>	Développement durable- Maitrise de l'énergie / Consommation	
Consommation d'énergie dans les secteurs de l'habitat et des transports	Pas encore suivi <i>(indicateur à récupérer auprès du fournisseur de donnée)</i>	Développement durable- Maitrise de l'énergie / Consommation	
Evolution du trafic routier sur les axes majeurs <i>(observatoire des déplacements)</i>	Pas encore suivi <i>(indicateur à récupérer auprès du fournisseur de donnée, puis à créer)</i>	Développement durable- Transport et déplacement / Pratiques de déplacements	
Nombre d'utilisateurs ayant recours aux transports collectifs maritimes et terrestres <i>(observatoire des déplacements)</i>	Pas encore suivi <i>(indicateur à récupérer auprès du fournisseur de donnée)</i>	Développement durable- Transport et déplacement / Pratiques de déplacements	
Superficie des sols imperméabilisée	Cet indicateur ne sera pas suivi car les données existantes sont partielles	/	

Mémoire des évènements vécus: Nombre et localisation des risques survenus pour chaque catégorie de risque	Cet indicateur ne sera pas suivi car il n'est pas pertinent à suivre au sein de l'OTM	/	
Etendue des zones d'aléas	Pas encore suivi <i>(indicateurs à créer)</i>	Environnement - Environnement / Risque	
Quantité collectée de déchets par an et par habitant	Pas encore suivi <i>(indicateur à récupérer auprès du fournisseur de donnée)</i>	Environnement - Environnement / Déchets	
Quantité de déchets recyclés valorisés par rapport à la quantité de déchets ménagers et assimilés collectés	Pas encore suivi <i>(indicateur à récupérer auprès du fournisseur de donnée)</i>	Environnement - Environnement / Déchets	



L'état d'avancement pour le SCoT de l'Espace Sud

Indicateur identifié par le SCoT	Indicateur suivi dans l'OTM	Thématique / Sous-thématique de l'OTM	Niveau de priorité
Nombre d'habitant de la CAESM	Population municipale	Social - Démographie / Strucutre de la population	
Part de la population de la CAESM dans la population totale de l'île	Part de la population dans la population totale de l'île	Social - Démographie / Strucutre de la population	
Part des emplois localisés dans la CAESM par rapport aux emplois localisés sur l'île	Part des emplois localisés à l'échelle du territoire par rapport aux emplois localisés sur l'île	Economie- Emploi-formation/ Marché du travail	
Part des équipements et services structurants localisés dans la CAESM par rapport aux équipements et services structurants de l'île	Pas encore suivi <i>(indicateur à créer à partir de données existantes, définition à clarifier)</i>	Développement durable - Aménagement du territoire/ Equipements	
Surface d'extensions urbaines potentiellement utilisée	Pas encore suivi <i>(indicateurs à créer à partir de données existantes)</i>	Environnement- Environnement/ Consommation d'espace	
Part de constructions neuves localisées dans les espaces urbains de références	Pas encore suivi <i>(indicateurs à créer à partir de données existantes)</i>	Social - Habitat-foncier / Evolution de l'offre	
Part des logements collectifs dans la construction neuve	Part des logements collectifs dans les logements autorisés	Social - Habitat-foncier / Evolution de l'offre	

- Les indicateurs sont déjà présents dans l'OTM
- Les indicateurs sont à récupérer ou à créer à court- moyen terme
- Les indicateurs sont à récupérer ou à créer à long terme
- Les indicateurs ne seront pas suivis sur l'OTM



Liste évolutive

Part des surfaces imperméabilisées	Cet indicateur ne sera pas suivi car les données existantes sont partielles	Environnement- Environnement/ Occupation du sol	
Superficie de la tache urbaine	Pas encore suivi <i>(indicateurs à créer à partir de données existantes)</i>	Environnement- Environnement/ Occupation du sol	
Densité moyenne des nouvelles opérations de logements dans les bourgs et les quartiers	Pas encore suivi <i>(indicateurs à créer à partir de données existantes)</i>	Social - Habitat-foncier / Evolution de l'offre	
Part de logements produits par rapport aux objectifs du SCoT	Pas encore suivi <i>(indicateurs à créer à partir de données existantes)</i>	Social - Habitat-foncier / Evolution de l'offre	
Part de logements sociaux par rapport au nombre total de résidences principales	Pas encore suivi <i>(indicateur à récupérer auprès du fournisseur de donnée)</i>	Social - Habitat-foncier / Caractéristique du parc de logements	
Nombre et de superficie des espaces naturels couverts par des mesures de protection	Pas encore suivi <i>(indicateur à récupérer auprès du fournisseur de donnée, définition à clarifier, puis à créer)</i>	Environnement- Environnement / Espaces naturels	
Superficie des Espaces Boisés Classés (EBC)	Pas encore suivi <i>(indicateurs à créer à partir de données existantes)</i>	Environnement- Environnement/ Espaces naturels	
Nombre et superficie des espaces agricoles concernés par des démarches de protection et/ou de valorisation	Pas encore suivi <i>(indicateur à récupérer auprès du fournisseur de données, puis à créer)</i>	Environnement- environnement / Espaces naturels	
Superficie de la SAU	Superficie de la SAU	Environnement- Environnement / Agriculture	
Part des zones NB/NH/N3 reclassée en zones A ou N à l'occasion de la révision/ élaboration des PLU.	Pas encore suivi <i>(indicateurs à créer à partir de données existantes)</i>	Environnement- Environnement / Consommation d'espace	
Volume total d'eau facturé par an et par habitant	Pas encore suivi <i>(indicateur à récupérer auprès du fournisseur de donnée)</i>	Environnement- Environnement / Gestion de l'eau	



Pourcentage d'installations non collectives de traitement des eaux usées autonomes conformes	Pas encore suivi <i>(indicateur à récupérer auprès du fournisseur de donnée)</i>	Environnement- Environnement / Assainissement	
Pourcentage d'installations collectives de traitement des eaux usées conformes	Pas encore suivi <i>(indicateur à récupérer auprès du fournisseur de donnée)</i>	Environnement- Environnement / Assainissement	
Pourcentage raccordement au réseau d'assainissement collectif	Pas encore suivi <i>(indicateur à récupérer auprès du fournisseur de donnée)</i>	Environnement- Environnement / Assainissement	
Consommation d'énergie par type de ressource	Pas encore suivi <i>(indicateur à récupérer auprès du fournisseur de donnée)</i>	Développement durable- Maitrise de l'énergie / Consommation	
Quantité de déchets collectés par an et par habitant	Pas encore suivi <i>(indicateur à récupérer auprès du fournisseur de donnée)</i>	Environnement- Environnement / Déchets	
Trafic routier sur les routes nationales et départementales	Pas encore suivi <i>(indicateur à récupérer auprès du fournisseur de donnée, puis à créer)</i>	Développement durable- Transport et déplacement / Pratiques de déplacements	
Parc automobile des ménages	Cet indicateur ne sera pas suivi car la donnée a été produite spécifiquement lors de l'EMD et n'a pas vocation à être produite régulièrement. De plus, aucune autre source de donnée ne fournit un indicateur équivalent.	/	
Nombre de lignes de bus <i>(Amélioration de l'offre de transport en commun urbain)</i>	Pas encore suivi <i>(indicateur à récupérer auprès du fournisseur de donnée)</i>	Développement durable- Transport et déplacement / Offre de transport en commun	
Nombre d'arrêts de bus <i>(Amélioration de l'offre de transport en commun urbain)</i>	Pas encore suivi <i>(indicateur à récupérer auprès du fournisseur de donnée)</i>	Développement durable- Transport et déplacement / Offre de transport en commun	
Fréquence des bus <i>(Amélioration de l'offre de transport en commun urbain)</i>	Cet indicateur ne sera pas suivi au vu des modes de représentations de l'OTM	/	





Taux de fréquentation du réseau de bus (Amélioration de l'offre de transport en commun urbain)	Pas encore suivi (indicateur à récupérer auprès du fournisseur de donnée)	Développement durable- Transport et déplacement / Pratiques de déplacements	
Tarification des bus (Amélioration de l'offre de transport en commun urbain)	Cet indicateur ne sera pas suivi au vu des modes de représentations de l'OTM	/	
Nombre de km commercial (Amélioration de l'offre de transport en commun urbain)	Pas encore suivi (indicateur à récupérer auprès du fournisseur de donnée)	Développement durable- Transport et déplacement / Offre de transport en commun	
Nombre de lignes de navettes (Amélioration de l'offre de transports maritimes)	Cet indicateur ne sera pas suivi au sein de l'OTM car il évolue peu.	/	
Nombre d'appontements desservis (Amélioration de l'offre de transports maritimes)	Cet indicateur ne sera pas suivi au sein de l'OTM car il évolue peu.	/	
Fréquence des navettes (Amélioration de l'offre de transports maritimes)	Cet indicateur ne sera pas suivi au vu des modes de représentations de l'OTM	/	
Taux de fréquentation des navettes (Amélioration de l'offre de transports maritimes)	Pas encore suivi (indicateur à récupérer auprès du fournisseur de donnée)	Développement durable- Transport et déplacement / Pratiques de déplacements	
Tarification des navettes (Amélioration de l'offre de transports maritimes)	Cet indicateur ne sera pas suivi au vu des modes de représentations de l'OTM	/	
Nombre de km commercial (Amélioration de l'offre de transports maritimes)	Pas encore suivi (indicateur à récupérer auprès du fournisseur de donnée)	Développement durable- Transport et déplacement / Offre de transport en commun	
Nombre de pôle d'échange (Développement de l'intermodalité)	Pas encore suivi (indicateurs à créer - définition à préciser)	Développement durable- Transport et déplacement / Offre de transport en commun	



Abonnement conjoint (Développement de l'intermodalité)	Cet indicateur n'est pas encore suivi car il n'existe pas d'abonnement conjoint	/	
Part modale (voiture, transport en commun, mode doux)	Part de la population active utilisant la voiture/camion Part de la population active utilisant les TC Part de la population active utilisant la marche à pied Part de la population active utilisant les deux roues Part de la population active n'utilisant pas de transport Répartition des parts modales de la population active	Développement durable-Transport et déplacement / Pratiques de déplacements	
Nombre de personnes par véhicule	Cet indicateur ne sera pas suivi car la donnée a été produite spécifiquement lors de l'EMD et n'a pas vocation à être produite régulièrement. De plus, aucune autre source de donnée ne fournit un indicateur équivalent.	/	
Nombre de PLU/POS compatibles avec le SCoT	Cet indicateur ne sera pas suivi car il s'agit d'un indicateur qualitatif	/	

L'état d'avancement pour le SCoT de la CACEM

Indicateur identifié par le SCoT	Indicateur suivi dans l'OTM	Thématique / Sous-thématique de l'OTM	Niveau de priorité
Surface de mangroves	Pas encore suivi <i>(indicateur à récupérer auprès du fournisseur de donnée)</i>	Environnement- Environnement / Espace naturel	
Surface de forêts	Pas encore suivi <i>(indicateur à récupérer auprès du fournisseur de donnée)</i>	Environnement- Environnement / Espace naturel	
Surface de zones humides	Pas encore suivi <i>(indicateur à récupérer auprès du fournisseur de donnée)</i>	Environnement- Environnement / Espace naturel	
Nombre d'espèces des récifs coralliens de la Baie de FDF	Pas encore suivi <i>(indicateur à récupérer auprès du fournisseur de donnée)</i>	Environnement- Environnement / Espace naturel	
Surfaces occupées par des sites classés et inscrits	Pas encore suivi <i>(indicateur à récupérer auprès du fournisseur de donnée)</i>	Environnement- Environnement / Espace naturel	
Surfaces occupées par des réserves naturelles régionales	Pas encore suivi <i>(indicateur à récupérer auprès du fournisseur de donnée)</i>	Environnement- Environnement / Espace naturel	
Surfaces occupées par des réserves biologiques intégrales	Pas encore suivi <i>(indicateur à récupérer auprès du fournisseur de donnée)</i>	Environnement- Environnement / Espace naturel	
Surfaces occupées par des ZNIEFF de type 1	Pas encore suivi <i>(indicateur à récupérer auprès du fournisseur de donnée)</i>	Environnement- Environnement / Espace naturel	

-  Les indicateurs sont déjà présents dans l'OTM
-  Les indicateurs sont à récupérer ou à créer à court- moyen terme
-  Les indicateurs sont à récupérer ou à créer à long terme
-  Les indicateurs ne seront pas suivis sur l'OTM



Liste évolutive

Surfaces occupées par des ZNIEFF de type 2	Pas encore suivi (indicateur à récupérer auprès du fournisseur de donnée)	Environnement- Environnement / Espace naturel	
Surfaces d'espaces botaniques remarquables	Pas encore suivi (indicateur à récupérer auprès du fournisseur de donnée)	Environnement- Environnement / Espace naturel	
Qualité des masses d'eau de surface	Pas encore suivi (indicateur à récupérer auprès du fournisseur de donnée)	Environnement- Environnement / Gestion de l'eau	
Linéaire d'alignements d'arbres protégés dans les PLU	Pas encore suivi (indicateurs à créer à partir de données existantes)	Environnement- Environnement / Espace naturel	
Espaces classés en zones naturelles et/ou bénéficiant d'une protection dans les PLU	Pas encore suivi (indicateurs à créer à partir de données existantes, définition à clarifier)	Environnement- Environnement / Espace naturel	
Part des émissions de GES provenant de la consommation d'énergie	Pas encore suivi (indicateur à récupérer auprès du fournisseur de donnée)	Développement durable- Maitrise de l'énergie / Consommation	
Part de l'énergie consommée par le secteur des transports	Pas encore suivi (indicateur à récupérer auprès du fournisseur de donnée)	Développement durable- Maitrise de l'énergie / Consommation	
Part de l'énergie consommée par le secteur résidentiel	Pas encore suivi (indicateur à récupérer auprès du fournisseur de donnée)	Développement durable- Maitrise de l'énergie / Consommation	
Part de l'énergie consommé par le secteur tertiaire	Pas encore suivi (indicateur à récupérer auprès du fournisseur de donnée)	Développement durable- Maitrise de l'énergie / Consommation	
Part de l'énergie consommée dans le secteur industriel	Pas encore suivi (indicateur à récupérer auprès du fournisseur de donnée)	Développement durable- Maitrise de l'énergie / Consommation	
Part de l'énergie consommée dans le secteur agricole	Pas encore suivi (indicateur à récupérer auprès du fournisseur de donnée)	Développement durable- Maitrise de l'énergie / Consommation	
Par de l'énergie consommée par les déchets	Pas encore suivi (indicateur à récupérer auprès du fournisseur de donnée)	Développement durable- Maitrise de l'énergie / Consommation	

Consommation d'énergie	Pas encore suivi <i>(indicateur à récupérer auprès du fournisseur de donnée)</i>	Développement durable- Maîtrise de l'énergie / Consommation	
Emission de GES par le secteur des transports	Pas encore suivi <i>(indicateur à récupérer auprès du fournisseur de donnée)</i>	Environnement- Environnement / Qualité de l'air	
Emission de GES par le secteur résidentiel	Pas encore suivi <i>(indicateur à récupérer auprès du fournisseur de donnée)</i>	Environnement- Environnement / Qualité de l'air	
Emission de GES par le secteur tertiaire	Pas encore suivi <i>(indicateur à récupérer auprès du fournisseur de donnée)</i>	Environnement- Environnement / Qualité de l'air	
Emission de GES par le secteur industriel	Pas encore suivi <i>(indicateur à récupérer auprès du fournisseur de donnée)</i>	Environnement- Environnement / Qualité de l'air	
Emission de GES par le secteur agricole	Pas encore suivi <i>(indicateur à récupérer auprès du fournisseur de donnée)</i>	Environnement- Environnement / Qualité de l'air	
Emission de GES par les déchets	Pas encore suivi <i>(indicateur à récupérer auprès du fournisseur de donnée)</i>	Environnement- Environnement / Qualité de l'air	
Emission de GES total dans la CACEM	Pas encore suivi <i>(indicateur à récupérer auprès du fournisseur de donnée)</i>	Environnement- Environnement / Qualité de l'air	
Emission de GES par habitant	Pas encore suivi <i>(indicateur à récupérer auprès du fournisseur de donnée)</i>	Environnement- Environnement / Qualité de l'air	
Part de la population utilisant la voiture	Part de la population active utilisant la voiture/camion Part de la population active utilisant les deux roues	Développement durable- Transport et déplacement / Pratiques de déplacements	
Part de la population utilisant les transports en communs	Part de la population active utilisant les TC	Développement durable- Transport et déplacement / Pratiques de déplacements	
Part de la population utilisant les modes doux	Part de la population active utilisant la marche à pied	Développement durable- Transport et déplacement / Pratiques de déplacements	



Part des ENR dans le mix énergétique de la CACEM	Pas encore suivi <i>(indicateur à récupérer auprès du fournisseur de donnée)</i>	Développement durable- Maîtrise de l'énergie / Energie renouvelable	
Part des ENR issue du solaire thermique	Pas encore suivi <i>(indicateur à récupérer auprès du fournisseur de donnée)</i>	Développement durable- Maîtrise de l'énergie / Energie renouvelable	
Part des ENR issue du photovoltaïque	Pas encore suivi <i>(indicateur à récupérer auprès du fournisseur de donnée)</i>	Développement durable- Maîtrise de l'énergie / Energie renouvelable	
Part des ENR issue de la bagasse	Pas encore suivi <i>(indicateur à récupérer auprès du fournisseur de donnée)</i>	Développement durable- Maîtrise de l'énergie / Energie renouvelable	
Part des ENR issus des déchets ménagers	Pas encore suivi <i>(indicateur à récupérer auprès du fournisseur de donnée)</i>	Développement durable- Maîtrise de l'énergie / Energie renouvelable	
Part des ENR issue de l'éolien	Pas encore suivi <i>(indicateur à récupérer auprès du fournisseur de donnée)</i>	Développement durable- Maîtrise de l'énergie / Energie renouvelable	
Qualité de l'eau potable distribuée	Pas encore suivi <i>(indicateur à récupérer auprès du fournisseur de donnée)</i>	Environnement- Environnement /Gestion de l'eau	
Prix de l'eau	Pas encore suivi <i>(indicateur à récupérer auprès du fournisseur de donnée)</i>	Environnement- Environnement /Gestion de l'eau	
Nombre de captages d'eau potable	Pas encore suivi <i>(indicateur à récupérer auprès du fournisseur de donnée)</i>	Environnement- Environnement /Gestion de l'eau	
Nombre de périmètres BRGM ayant fait l'objet d'un forage	Pas encore suivi <i>(indicateur à récupérer auprès du fournisseur de donnée)</i>	Environnement- Environnement /Gestion de l'eau	
Nombre d'épisode de déficit d'AEP	Pas encore suivi <i>(indicateur à récupérer auprès du fournisseur de donnée)</i>	Environnement- Environnement /Gestion de l'eau	
Rendement pour le gestionnaire ODYSSI	Pas encore suivi <i>(indicateur à récupérer auprès du fournisseur de donnée)</i>	Environnement- Environnement /Gestion de l'eau	
Rendement pour le gestionnaire SMDS	Pas encore suivi <i>(indicateur à récupérer auprès du fournisseur de donnée)</i>	Environnement- Environnement /Gestion de l'eau	

Rendement pour le gestionnaire SME	Pas encore suivi <i>(indicateur à récupérer auprès du fournisseur de donnée)</i>	Environnement- Environnement /Gestion de l'eau	
Part de la population desservie par l'assainissement collectif	Pas encore suivi <i>(indicateur à récupérer auprès du fournisseur de donnée)</i>	Environnement- Environnement / Assainissement	
Nombre de stations d'épurations présentant des dysfonctionnements	Pas encore suivi <i>(indicateur à récupérer auprès du fournisseur de donnée)</i>	Environnement- Environnement / Assainissement	
Nombre de micro-stations d'épuration	Pas encore suivi <i>(indicateur à récupérer auprès du fournisseur de donnée)</i>	Environnement- Environnement / Assainissement	
Part des foyers raccordés à l'assainissement non collectif	Pas encore suivi <i>(indicateur à récupérer auprès du fournisseur de donnée)</i>	Environnement- Environnement / Assainissement	
Part des équipements d'assainissement non collectifs conformes	Pas encore suivi <i>(indicateur à récupérer auprès du fournisseur de donnée)</i>	Environnement- Environnement / Assainissement	
Superficie des espaces à vocation agricole du territoire	Superficie de la SAU	Environnement- Environnement / Agriculture	
Superficie des espaces artificialisés	Cet indicateur ne sera pas suivi car les données existantes sont partielles	/	
Stock fonciers utilisés à vocation d'habitat, de développement économique et d'équipements	Pas encore suivi <i>(donnée à récupérer auprès du fournisseur de donnée puis indicateur à créer, définition à clarifier)</i>	Environnement- Environnement / Consommation d'espace	
Nombre de logements livrés (constructions neuves et logements remis sur le marché)	Pas encore suivi <i>(donnée à récupérer auprès du fournisseur de donnée, définition à clarifier puis indicateur à créer)</i>	Social- Habitat-foncier / Evolution de l'offre	
Population municipale	Population municipale	Social - Démographique / Structure de la population	
Nombre et taux de logements vacants	Nombre de logements vacants Part de logements vacants	Social- Habitat-foncier / Caractéristiques du parc de logements	



Nombre de logements remis sur le marché après réhabilitation (parc privé et social)	Pas encore suivi <i>(donnée à récupérer auprès du fournisseur de donnée, définition à clarifier puis indicateur à créer)</i>	Social- Habitat-foncier / Evolution de l'offre	
Composition du parc de logements par typologie (collectif, individuel, intermédiaire...)	Répartition du parc de logement autorisés par typologie (collectif, individuel pur, individuel groupé) Répartition du parc de logement commencés par typologie (collectif, individuel pur, individuel groupé)	Social- Habitat-foncier / Caractéristiques du parc de logements	
Composition du parc de logements par taille (studio, T1, T2, T3, T4, T5 et plus)	Répartition du parc de résidences principales par taille (T1, T2, T3, T4, T5 et plus) Répartition du parc de résidences secondaires par taille (T1, T2, T3, T4, T5 et plus)	Social- Habitat-foncier / Caractéristiques du parc de logements	
Nombre et taux de logements sociaux par commune	Pas encore suivi <i>(indicateur à récupérer auprès du fournisseur de donnée)</i>	Social- Habitat-foncier / Caractéristiques du parc de logements	
Part des logements sociaux dans les opérations d'habitat ou mixtes	Pas encore suivi <i>(donnée à récupérer auprès du fournisseur de donnée, définition à clarifier puis indicateur à créer)</i>	Social- Habitat-foncier / Evolution de l'offre	
Part modale des déplacements domicile-travail	Cet indicateur ne sera pas suivi car la donnée a été produite spécifiquement lors de l'EMD et n'a pas vocation à être produite régulièrement. De plus, aucune autre source de donnée ne fournit un indicateur équivalent.	/	
Emplacements réservés et orientations d'aménagement et programmation dans les documents d'urbanisme	Cet indicateur ne sera pas suivi car il s'agit d'un indicateur qualitatif	/	

Occupation des parkings relais et capacité résiduelle	Pas encore suivi <i>(indicateurs à créer - définition à préciser)</i>	Développement durable - Transport et déplacement / Offre de transport en commun	
Nombre de points d'arrêt le long des routes	Pas encore suivi <i>(indicateur à récupérer auprès du fournisseur de donnée)</i>	Développement durable - Transport et déplacement / Offre de transport en commun	
Nombre de vues remarquables préservées dans le SCoT réellement protégées	Cet indicateur ne sera pas suivi car il s'agit d'un indicateur qualitatif	/	
Nombre d'itinéraires touristiques et de randonnées	Pas encore suivi <i>(indicateur à récupérer auprès du fournisseur de donnée)</i>	Economie - Activité et service / Secteur clé du tourisme	
Nombre de monuments historiques classés et inscrits	Pas encore suivi <i>(indicateur à récupérer auprès du fournisseur de donnée)</i>	Culture	
Nombre d'emplois	Nombre d'emplois	Economie - Emploi-formation / Marché du travail	
Taux d'emplois	Pas encore suivi <i>(définition à préciser)</i>	Economie - Emploi-formation / Marché du travail	
Taux d'activité	Taux d'activité des 15-64 ans	Economie - Emploi-formation / Marché du travail	
Nombre de demandeurs d'emplois	Nombre de demandeurs d'emplois	Economie - Emploi-formation / Marché du travail	
Taux de chômage	Taux de chômage des 15-64 ans	Economie - Emploi-formation / Marché du travail	
Création d'entreprises	Créations d'établissements	Economie - Activité et service / Tissus économique	
Nombre d'établissements économiques	Nombre d'établissements économiques	Economie - Activité et service / Tissus économique	
Trafic commercial des infrastructures portuaires	Pas encore suivi <i>(lien à créer avec l'O2TM)</i>	Economie - Activité et service / Tissus économique	

Trafic commercial des infrastructures aéroportuaires	Pas encore suivi (lien à créer avec l'O2TM)	Economie - Activité et service / Tissus économique	
Fréquentation touristique (tourisme de séjour, de plaisance, de croisière, excursions)	Pas encore suivi (indicateur à récupérer auprès du fournisseur de donnée)	Economie - Activité et service / Secteur clé du tourisme	
Fréquentation des sites emblématiques du territoire	Pas encore suivi (indicateur à récupérer auprès du fournisseur de donnée)	Economie - Activité et service / Secteur clé du tourisme	
Capacité d'accueil et d'hébergement	Pas encore suivi (indicateur à récupérer auprès du fournisseur de donnée)	Economie - Activité et service / Secteur clé du tourisme	
Nombre et durée moyenne des nuitées	Pas encore suivi (indicateur à récupérer auprès du fournisseur de donnée)	Economie - Activité et service / Secteur clé du tourisme	
Dépenses touristiques	Pas encore suivi (indicateur à récupérer auprès du fournisseur de donnée)	Economie - Activité et service / Secteur clé du tourisme	
M² construits et commercialisés en immobilier d'entreprise	Pas encore suivi (indicateurs à créer - définition à préciser)	Social- Habitat-foncier / Marché foncier et immobilier	
Surface urbanisée au sein des zones d'activités	Pas encore suivi (indicateurs à créer - définition à préciser)	Social- Habitat-foncier / Marché foncier et immobilier	
Organisation de l'occupation des sols dans les zones d'activités économiques	Cet indicateur ne sera pas suivi car il s'agit d'un indicateur qualitatif	/	
Nombre d'entreprises accueillies et d'emplois créés en zones d'activité	Pas encore suivi (donnée à récupérer auprès du fournisseur de donnée puis indicateur à créer)	Economie - Activité et service / Tissus économique	
Densité d'emplois par hectare dans les projets	Pas encore suivi (donnée à récupérer auprès du fournisseur de donnée, définition à clarifier, puis indicateur à créer)	Economie - Activité et service / Tissus économique	
Evolution des zones à urbaniser et suivi des OAP	Cet indicateur ne sera pas suivi car il s'agit d'un indicateur qualitatif	/	

Règles d'urbanisme dans les zones à urbaniser à vocation dominante d'activités économique	Cet indicateur ne sera pas suivi car il s'agit d'un indicateur qualitatif	/	
Nombre d'exploitations	Nombre d'exploitations	Environnement- Environnement / Agriculture	
Surface et nombre d'exploitations classées en AOC Rhum de Martinique	Pas encore suivi	Environnement- Environnement / Agriculture	
Superficie de la SAU	Superficie de la SAU	Environnement- Environnement / Agriculture	
SAU dont surface en herbe et surface labourées	Pas encore suivi <i>(définition à clarifier)</i>	Environnement- Environnement / Agriculture	
Nombre d'exploitations pratiquant une activité de diversification	Pas encore suivi <i>(donnée à récupérer auprès du fournisseur de donnée, définition à clarifier)</i>	Environnement- Environnement / Agriculture	
Valeur ajoutée du secteur primaire et des filières agricoles	Pas encore suivi <i>(donnée à récupérer auprès du fournisseur de donnée, définition à clarifier)</i>	Environnement- Environnement / Agriculture	
Répartition de la sole agricole	Pas encore suivi <i>(donnée à récupérer auprès du fournisseur de donnée, définition à clarifier)</i>	Environnement- Environnement / Agriculture	
Nombre de déplacements domicile-travail en échange avec les EPCI voisins	Cet indicateur ne sera pas suivi car la donnée a été produite spécifiquement lors de l'EMD et n'a pas vocation à être produite régulièrement. De plus, aucune autre source de donnée ne fournit un indicateur équivalent.	/	



Taux de motorisation des ménages	Cet indicateur ne sera pas suivi car la donnée a été produite spécifiquement lors de l'EMD et n'a pas vocation à être produite régulièrement. De plus, aucune autre source de donnée ne fournit un indicateur équivalent.	/	
Fréquentation quotidienne du réseau routier	Pas encore suivi <i>(indicateur à récupérer auprès du fournisseur de donnée, puis à créer)</i>	Développement durable - Transport et déplacement / Pratiques de déplacement	
Fréquentation annuelle du réseau mosaik	Pas encore suivi <i>(indicateur à récupérer auprès du fournisseur de donnée)</i>	Développement durable - Transport et déplacement / Pratiques de déplacement	
Montée en gare ou station sur le réseau mosaik	Pas encore suivi <i>(indicateur à récupérer auprès du fournisseur de donnée)</i>	Développement durable - Transport et déplacement / Pratiques de déplacement	
Taux d'utilisation du réseau mosaik	Pas encore suivi <i>(indicateur à récupérer auprès du fournisseur de donnée)</i>	Développement durable - Transport et déplacement / Pratiques de déplacement	
Fréquentation annuelle du TCSP	Pas encore suivi <i>(indicateur à récupérer auprès du fournisseur de donnée)</i>	Développement durable - Transport et déplacement / Pratiques de déplacement	
Taux d'utilisation du TCSP	Pas encore suivi <i>(indicateur à récupérer auprès du fournisseur de donnée)</i>	Développement durable - Transport et déplacement / Pratiques de déplacement	
Montée en gare/station du TCSP	Pas encore suivi <i>(indicateur à récupérer auprès du fournisseur de donnée)</i>	Développement durable - Transport et déplacement / Pratiques de déplacement	
Nombre de logements livrés	Pas encore suivi <i>(Définition à clarifier)</i>	Social-Habitat-foncier / Evolution de l'offre	
Population municipale	Population municipale	Social - Démographie/ Structure de la population	
Fréquentation des équipements structurants en projet	Pas encore suivi <i>(Définition à clarifier)</i>	Développement durable - Aménagement du territoire / Equipements	

Annexes - Fiches descriptives de chacun des indicateurs

I- Le fonctionnement des fiches descriptives de chaque indicateurs

P38

II- Les fiches des indicateurs «Social»
(en cours de réalisation)

III- Les fiches des indicateurs «Economie»
(en cours de réalisation)

IV- Les fiches des indicateurs «Environnement»
(en cours de réalisation)

V- Les fiches des indicateurs «Développement durable»
(en cours de réalisation)



I- Le fonctionnement des fiches descriptives de chaque indicateurs

Pour chacun des indicateurs suivis dans l'OTM, les fiches descriptives présentées ci-après précisent un certain nombre de métadonnées. L'objectif étant de permettre une meilleure compréhension et interprétation de l'indicateur.

Ci-dessous est présentée la structuration d'une fiche type.

Indicateur	
Thématique / Sous-thématique	
Méthode de calcul	
Unité de mesure	
Echelle d'observation	
Périodicité de la donnée	
Date pour lesquelles la donnée existe	
Source	
Commentaire (limite de l'indicateur, interprétation de l'indicateur)	

Glossaire

ADDUAM: Agence de Développement Durable, d'Urbanisme et d'Aménagement de Martinique

AEP: Alimentation en Eau Potable

AOC: Appellation d'Origine Contrôlée

BRGM: Bureau de Recherches Géologiques et Minières

CACEM: Communauté d'Agglomération du Centre Martinique

CAESM: Communauté d'Agglomération de l'Espace Sud Martinique

CAPNord: Communauté d'Agglomération du Pays Nord Martinique

CTM: Collectivité Territoriale de Martinique

DEAL: Direction de l'Environnement, de l'Aménagement et du Logement

DOO: Document d'Orientations et d'Objectifs

EBC: Espace Boisé Classé

ENE: loi Engagement National pour l'Environnement

ENR : Energie Renouvelable

EPCI: Etablissement Public de Coopération Intercommunal

GES : Gaz à Effet de Serre

HLM: Habitation à Loyer Modéré

OAP: Orientation d'Aménagement et de Programmation

OTM: Observatoire Territorial de Martinique

PADD: Plan d'Aménagement et de Développement Durable

PDAD: Pré-étude de Développement Agricole Durables

PLU: Plan Local d'Urbanisme

PNM: Parc Naturel de Martinique

POS: Plan d'Occupation des Sols

SAR: Schéma d'Aménagement Régional

SAU: Surface Agricole Utile

SCOT: Schéma de Cohérence Territoriale

TC: Transport en Commun

TCSP: Transport en Commun en Site Propre

ZAP: Zone Agricole Protégée

ZAPA: Zone Agricole Protégée Aménagée

ZAU: Zone A Urbaniser

ZNIEFF: Zone Naturelle d'Intérêt Ecologique Faunistique et Floristique



Document réalisé sous la direction de :
Joëlle TAÏLAME

Rédaction:
Eléonore URSULET, Yannick CAVALIER

Comité de lecture :
Anne PETERMANN, Cénia BORRERO, Sandra LOUISON, Yannick MATHURINA

Conception graphique et mise en page:
Eléonore URSULET, Yannick CAVALIER, Damien THEODOSE

ADDUAM
Agence de Développement Durable d'Urbanisme et d'Aménagement de Martinique
3 rue Schoelcher - 97200 Fort-de-France
Tél: 0596-71-79-77 - Fax: 0596-72-59-27
www.aduam.com



INTERSCOT-SAR
MARTINIQUE



PROGRAMME PARTENARIAL DE L'ADDUAM